
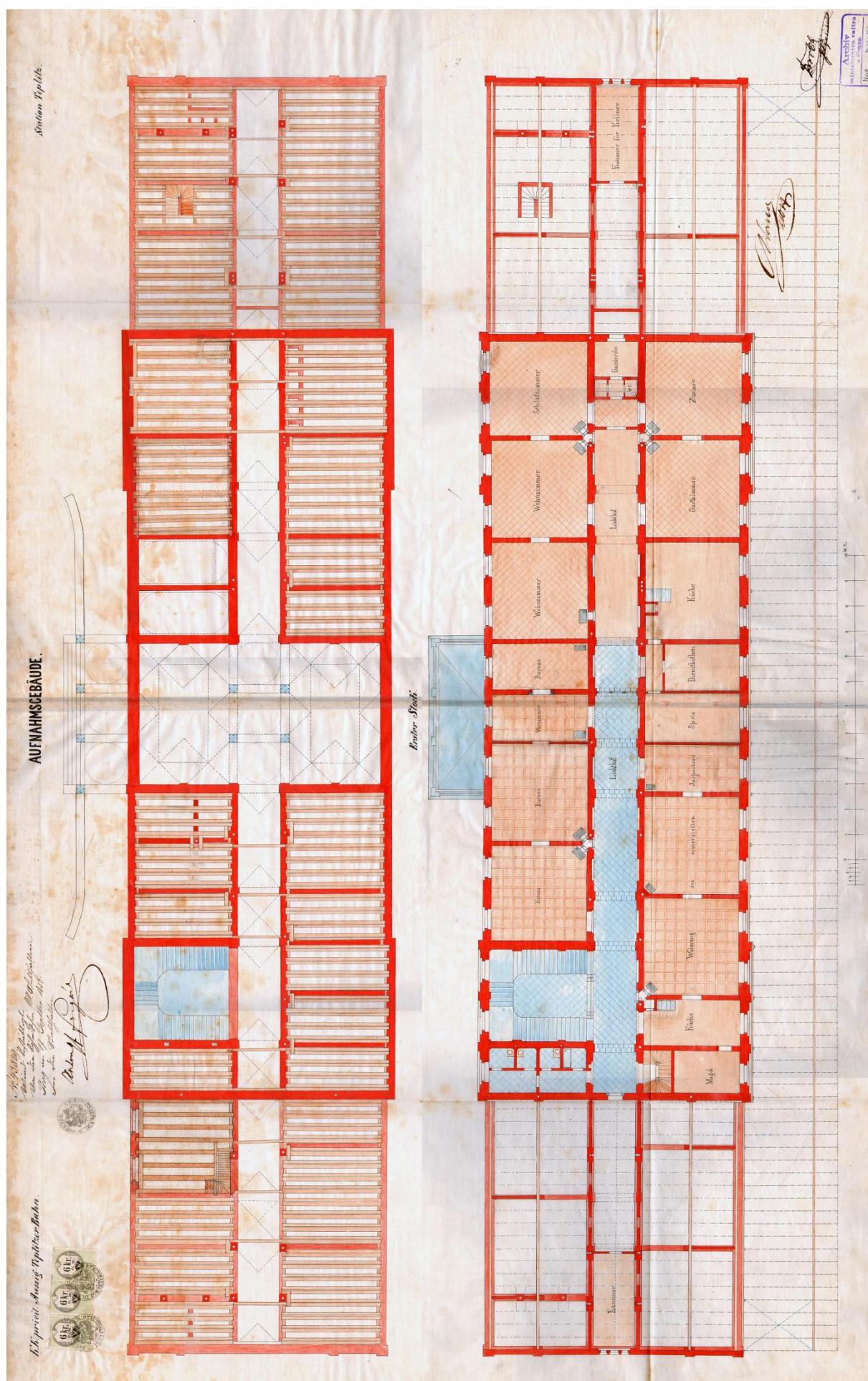


starší plánová dokumentace

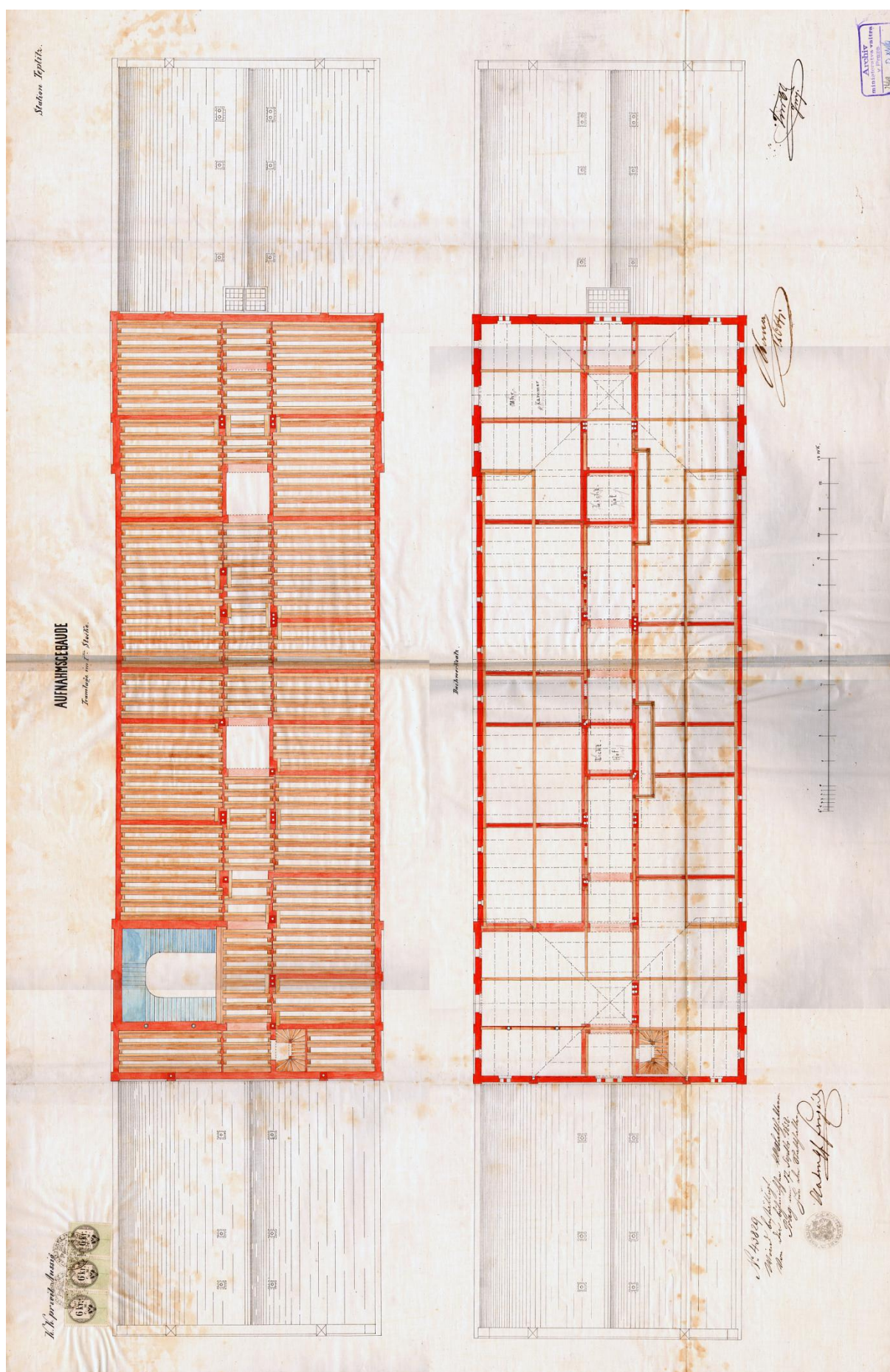
některé plány jsou pro zvýšení čitelnosti barevně upraveny




43. Projekt na stavbu výpravní budovy, půdorys přízemí a suterénu se základy, Josef Turba, 1858 [původně archiv ČD, nyní SOA Praha; digitální kopie ©archív SŽDC Ústí nad Labem].



44. Projekt na stavbu výpravní budovy, půdorys přízemí (stropy) a 1. patra, Josef Turba, 1858 [původně archiv ČD, nyní SOA Praha; digitální kopie ©archív SŽDC Ústí nad Labem].



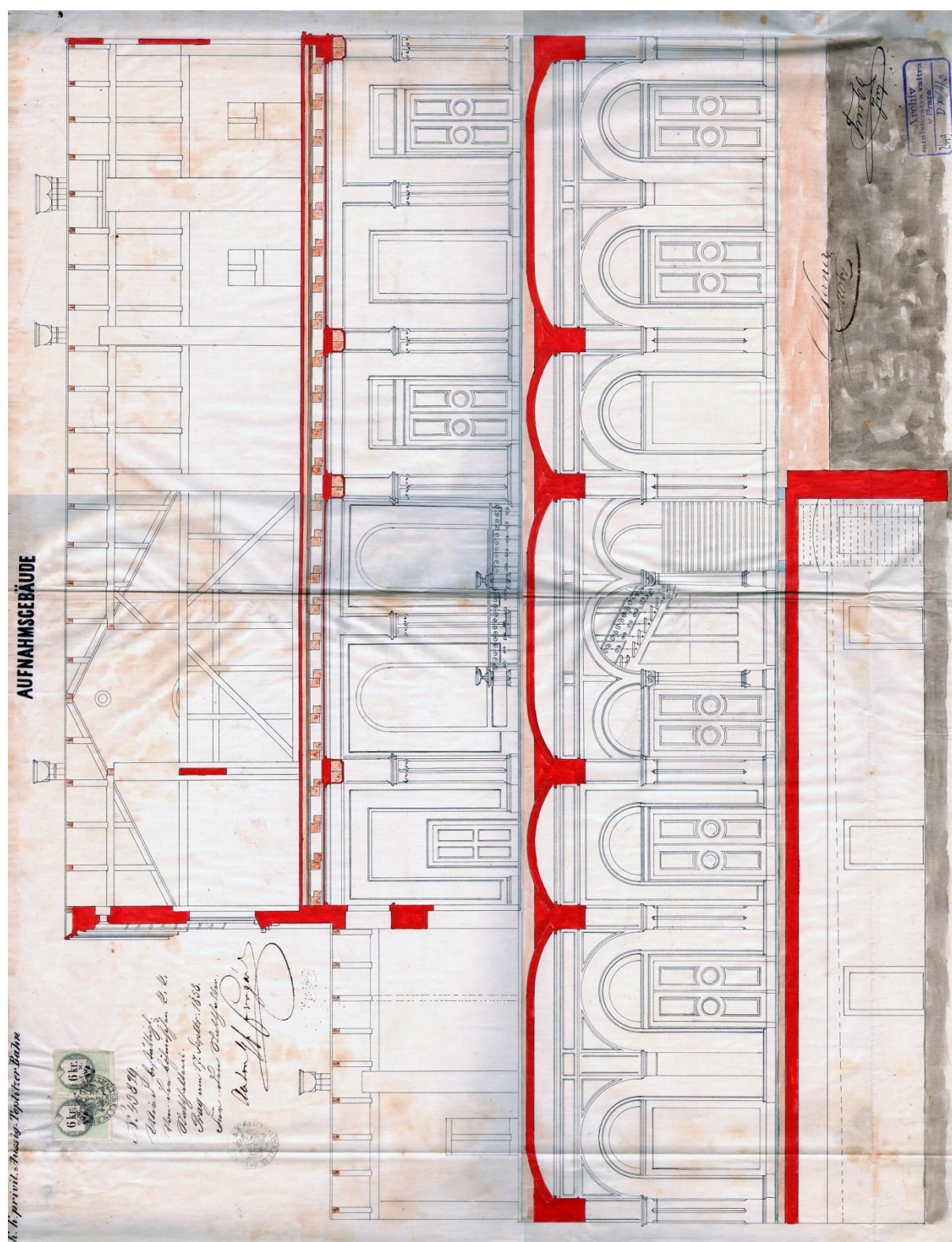
45. Projekt na stavbu výpravní budovy, půdorys patra (stropy) a podkroví, Josef Turba, 1858 [původně archiv ČD, nyní SOA Praha; digitální kopie ©archív SŽDC Ústí nad Labem].




46. Projekt na stavbu výpravní budovy, jižní (uliční) a severní průčelí, Josef Turba, 1858 [původně archiv ČD, nyní SOA Praha; digitální kopie ©archív SŽDC Ústí nad Labem].



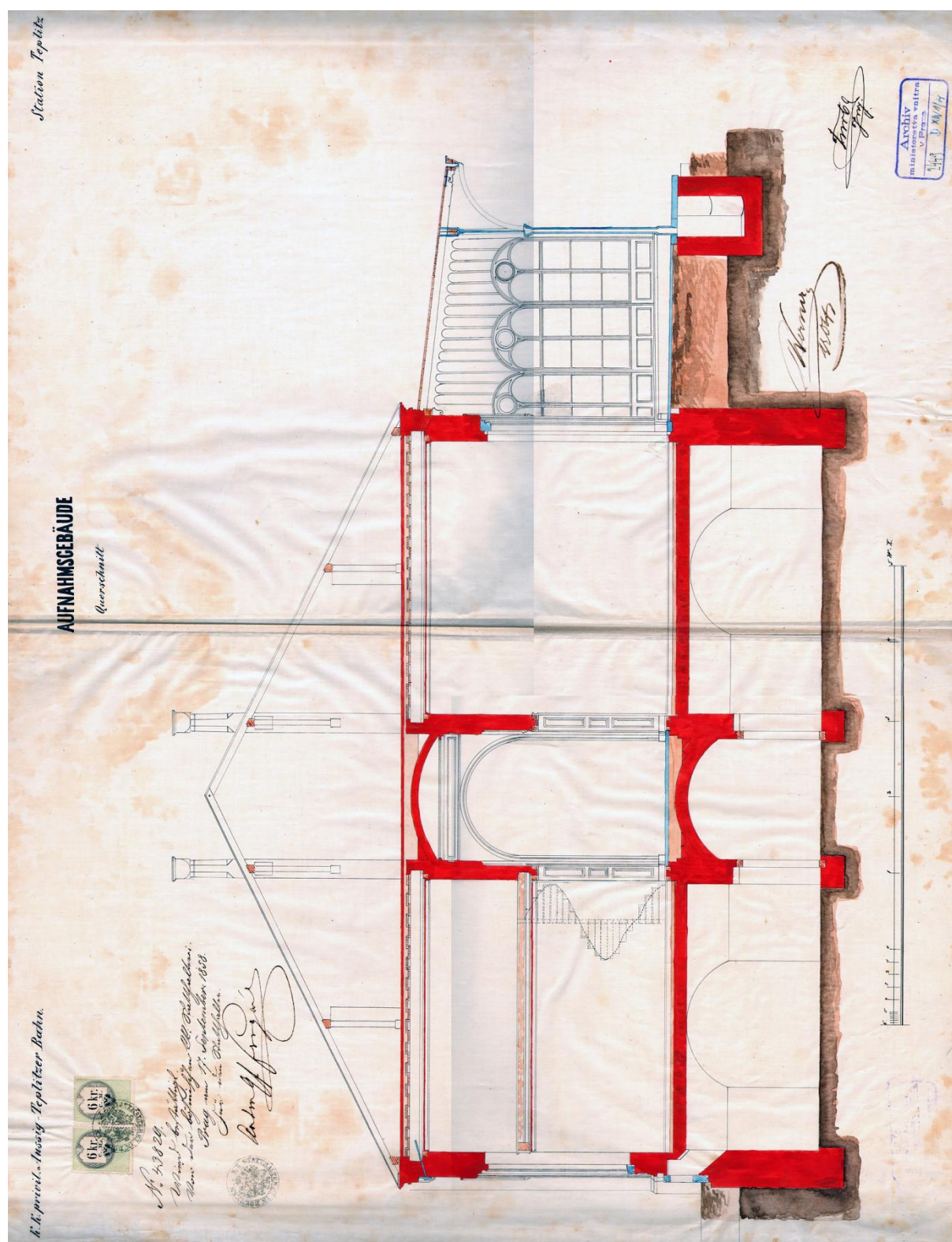
47. Projekt na stavbu výpravní budovy, boční průčelí, Josef Turba, 1858 [původně archiv ČD, nyní SOA Praha; digitální kopie ©archív SŽDC Ústí nad Labem].



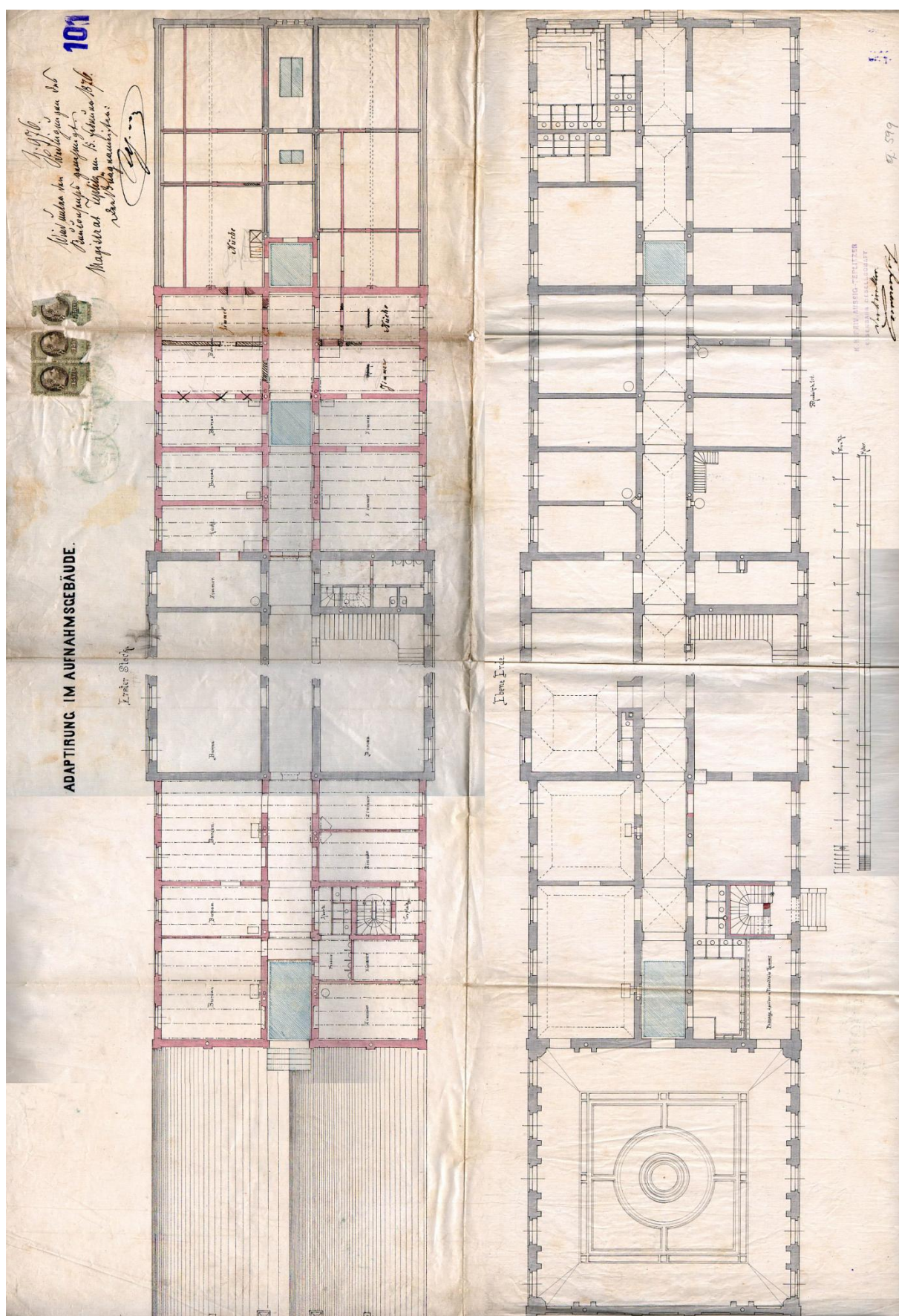
48. Projekt na stavbu výpravní budovy, podélný řez střední a východní částí budovy s pohledem k jihu, Josef Turba, 1858 [původně archiv ČD, nyní SOA Praha; digitální kopie ©archív SŽDC Ústí nad Labem].



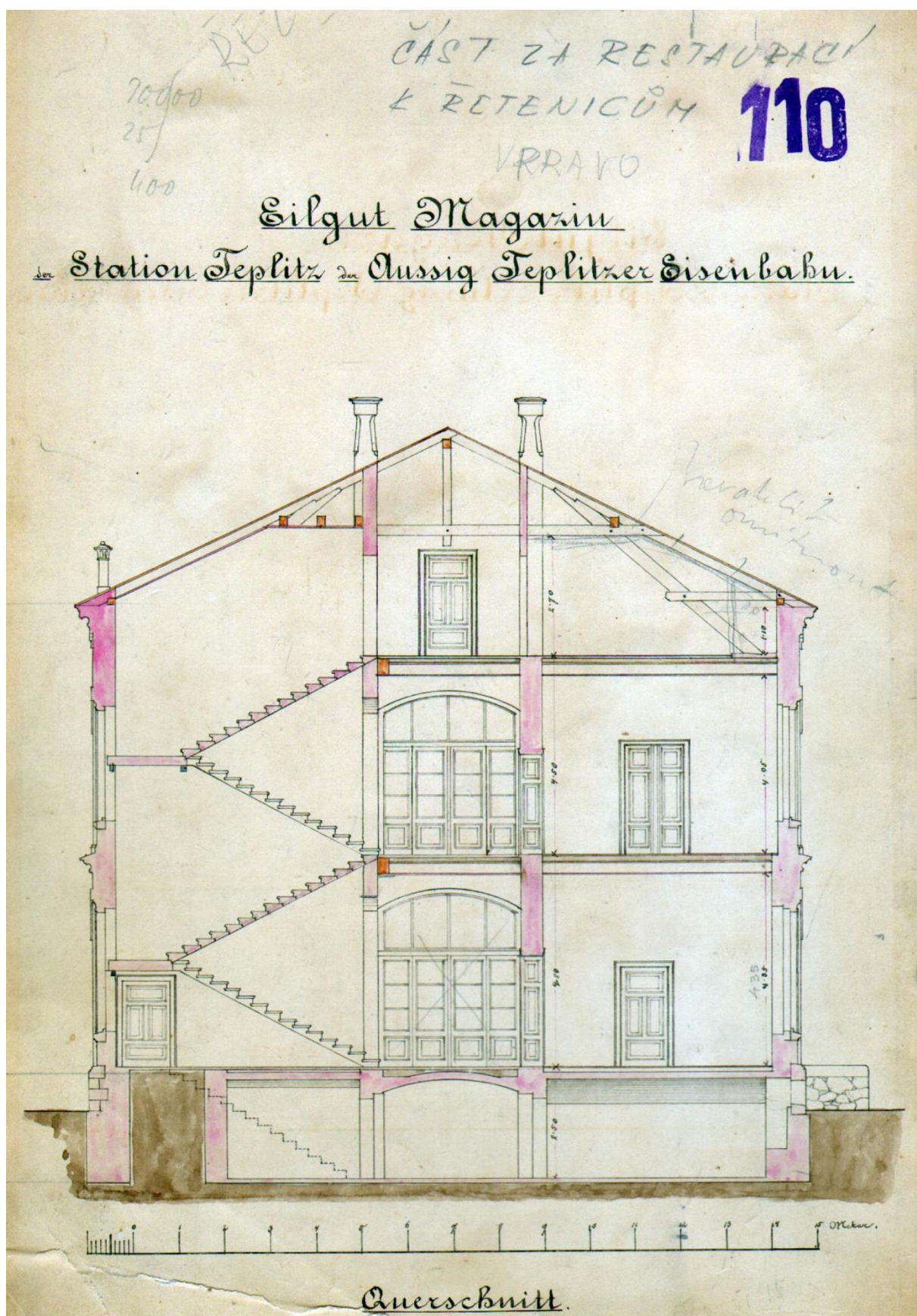
49. Projekt na stavbu výpravní budovy, příčný řez schodištěm ve východní části budovy s pohledem k východu, Josef Turba, 1858 [původně archiv ČD, nyní SOA Praha; digitální kopie ©archív SŽDC Ústí nad Labem].




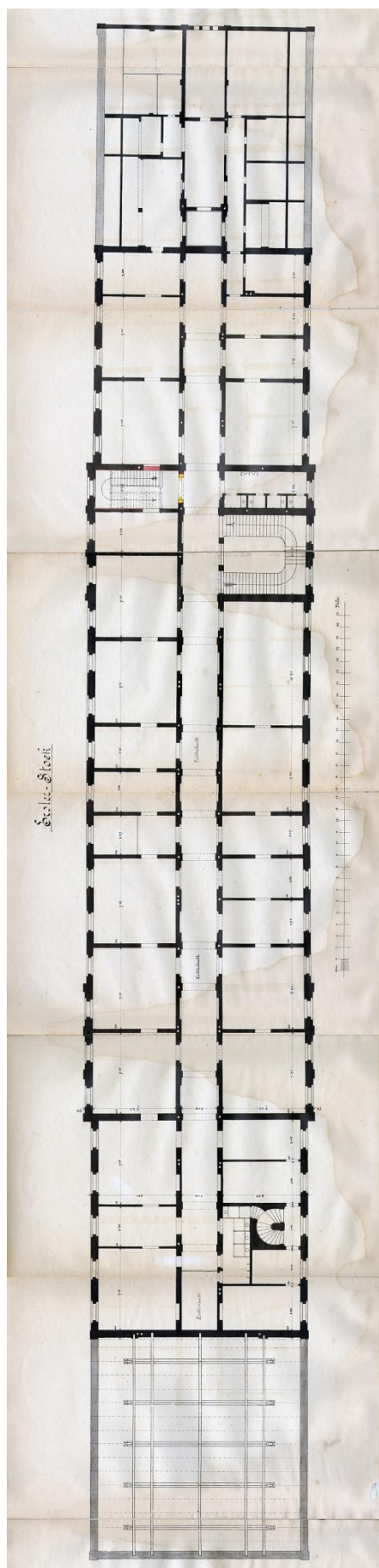
50. Projekt na stavbu výpravní budovy, příčný řez boční přízemní částí budovy s pohledem k západu, Josef Turba, 1858 [původně archiv ČD, nyní SOA Praha; digitální kopie ©archív SŽDC Ústí nad Labem].




51. Projekt na zvýšení postranních křídel, půdorys patra a přízemí (chybí střední část), Franz Rudolph, 1876 [původně archiv ČD, nyní SOA Praha; digitální kopie ©archív SŽDC Ústí nad Labem].



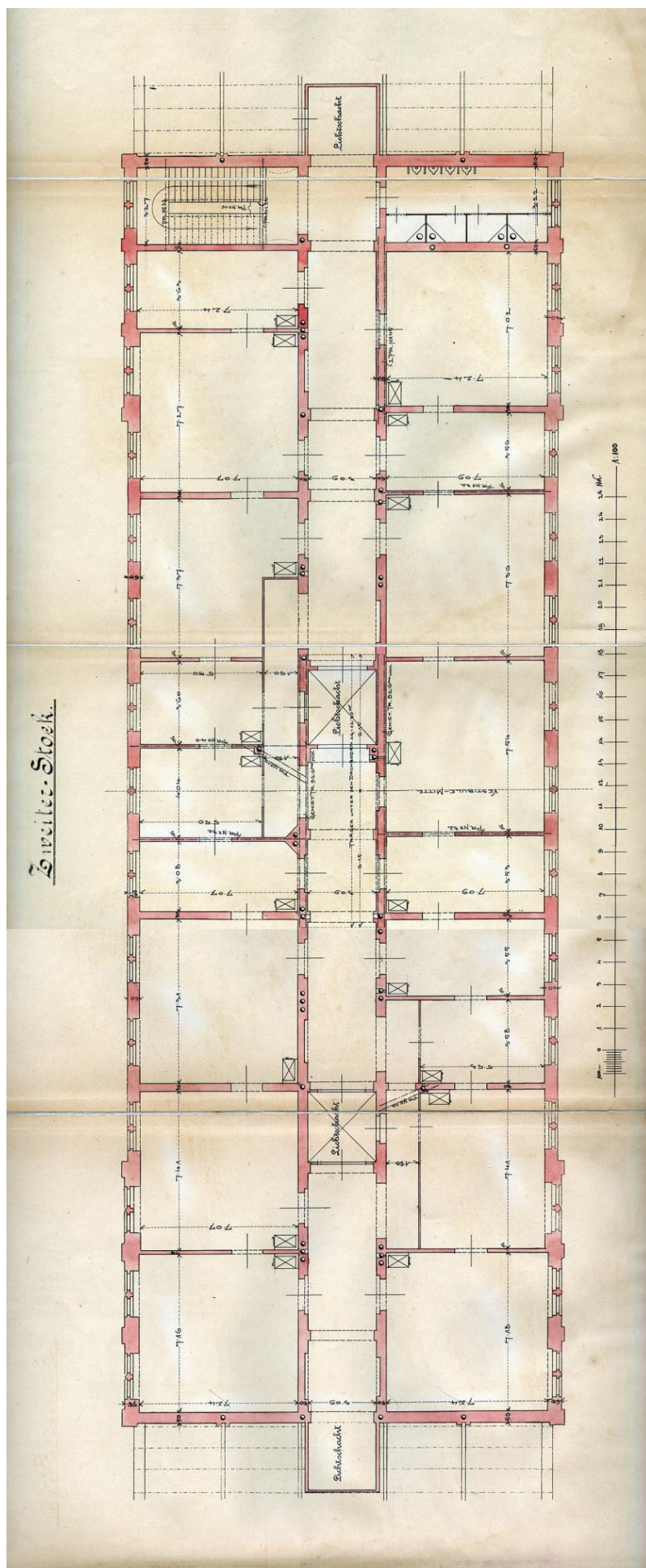
52. Projekt na stavbu skladu expresního zboží s byty v patře (západní budova), příčný řez s pohledem k východu, Franz Rudolph?, 1876? (před 1884) [původně archiv ČD, nyní SOA Praha; digitální kopie ©archív SŽDC Ústí nad Labem].



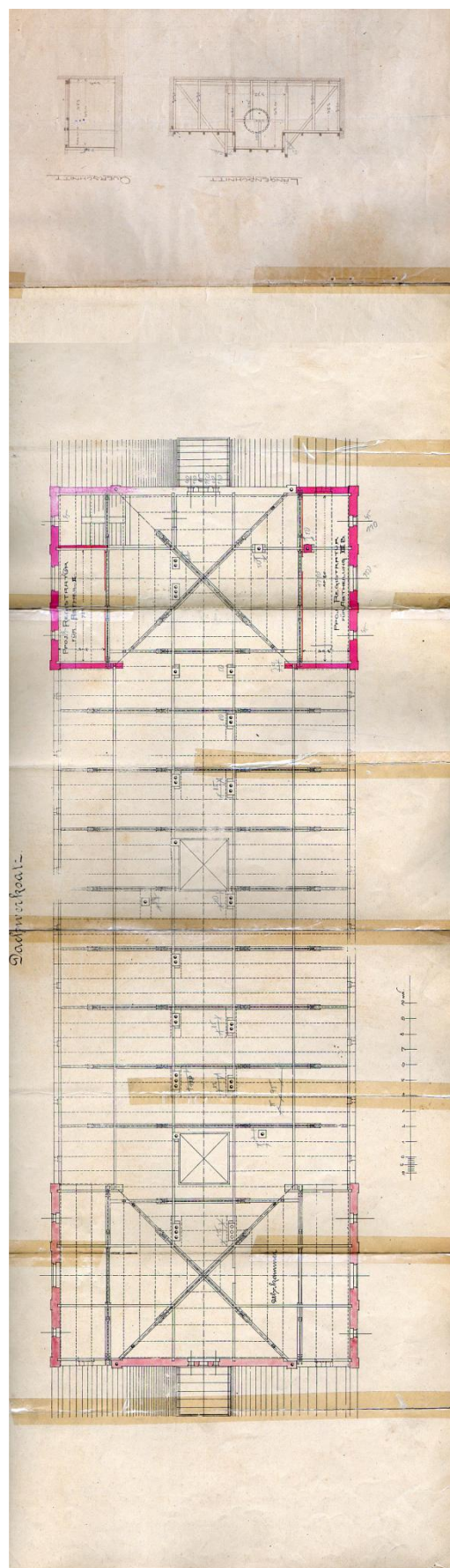

53. Projekt na zvýšení hlavní budovy o 2. patro, půdorys 1. patra, nesignováno, SD (asi 1896) [původně archiv ČD, nyní SOA Praha; digitální kopie ©archív SŽDC Ústí nad Labem].
54. Projekt na zvýšení hlavní budovy o 2. patro, půdorys 1. patra – detail západní části, nesignováno, SD (asi 1896) [původně archiv ČD, nyní SOA Praha; digitální kopie ©archív SŽDC Ústí nad Labem].




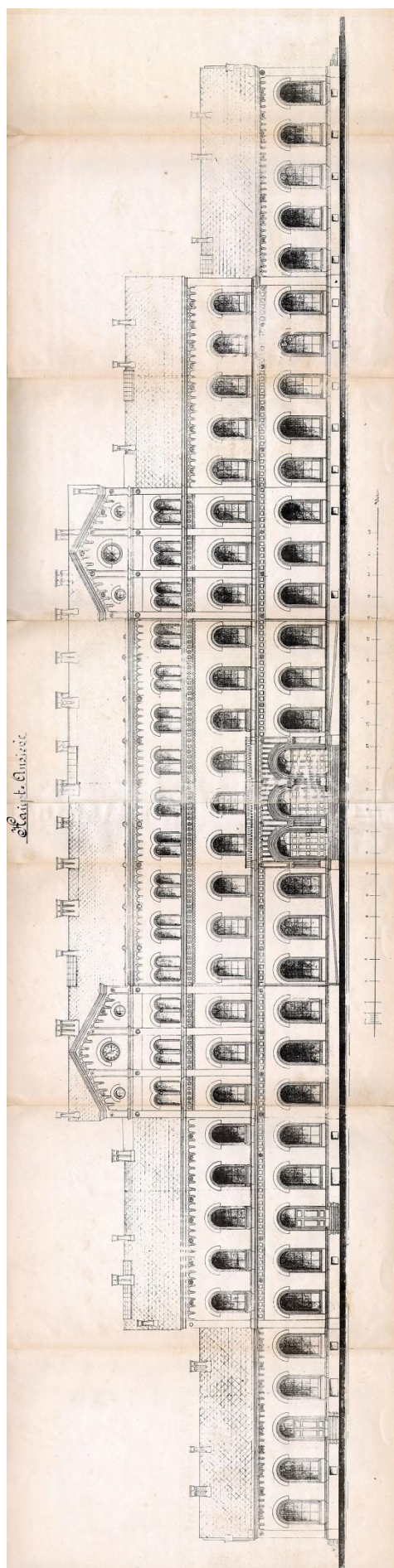
55. Projekt na zvýšení hlavní budovy o 2. patro, půdorys 1. patra – detail západní části, nesignováno, SD (asi 1896) [původně archiv ČD, nyní SOA Praha; digitální kopie ©archív SŽDC Ústí nad Labem].



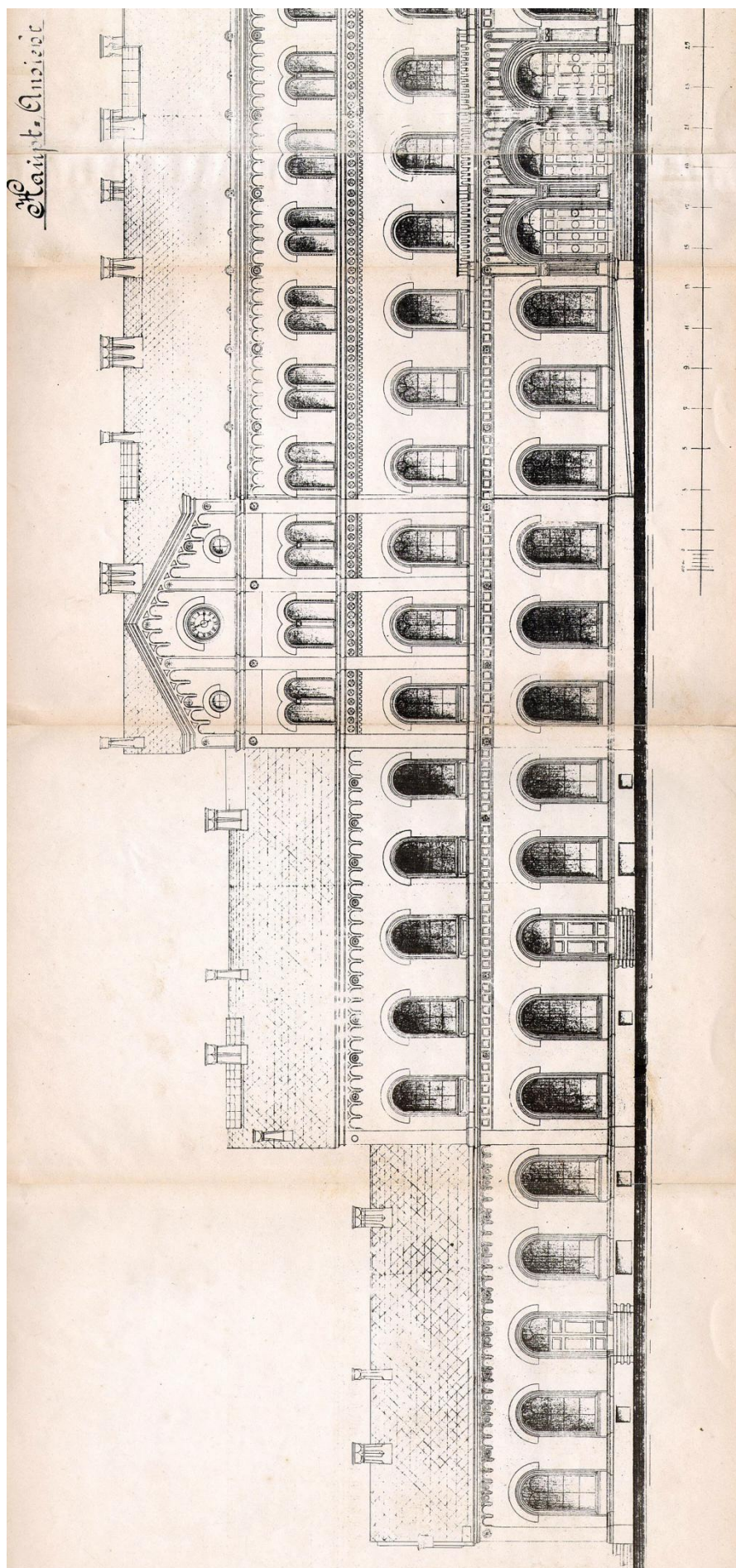
56. Projekt na zvýšení hlavní budovy o 2. patro, půdorys 2. patra, nesignováno, SD (asi 1896) [původně archiv ČD, nyní SOA Praha; digitální kopie ©archív SŽDC Ústí nad Labem].



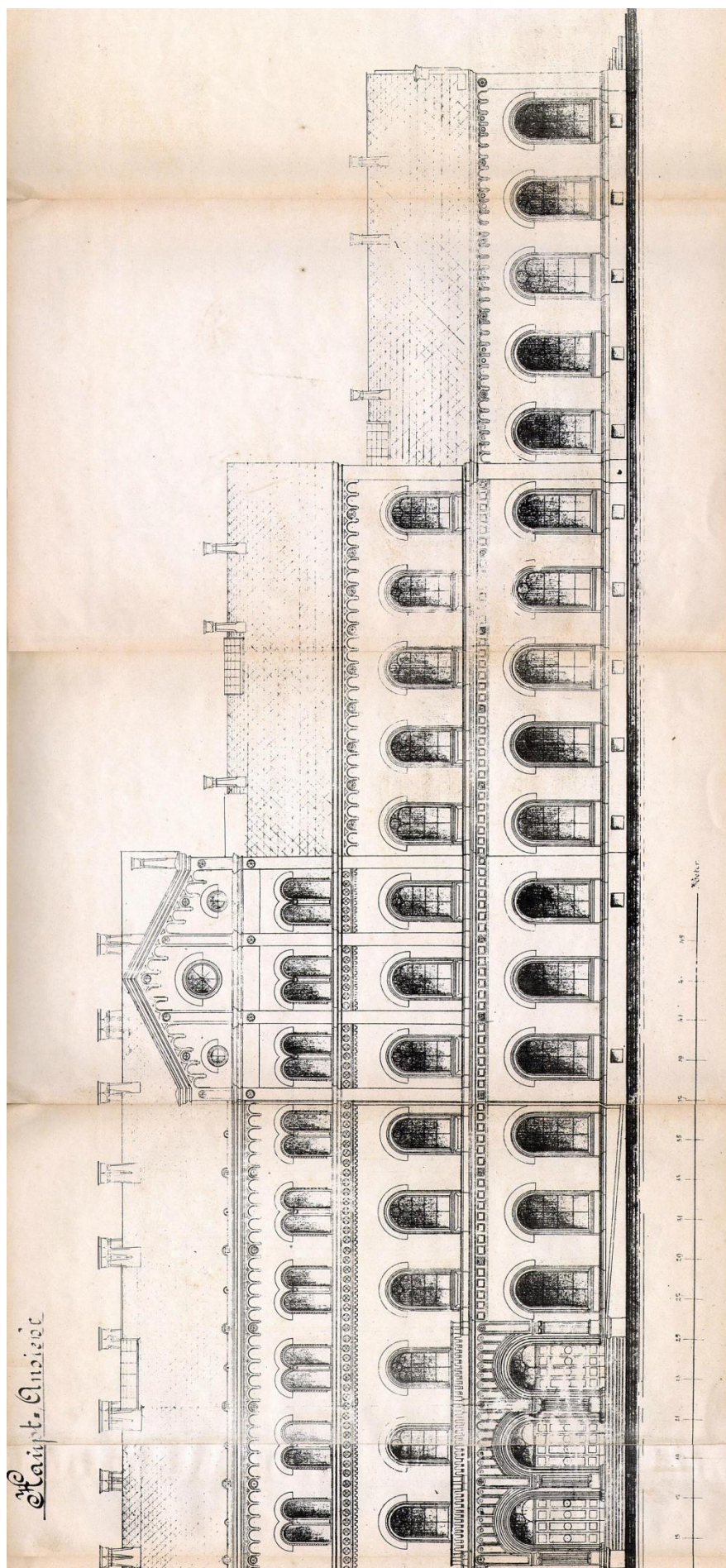
57. Projekt na zvýšení hlavní budovy o 2. patro, půdorys podkroví, nesignováno, SD (asi 1896) [původně archiv ČD, nyní SOA Praha; digitální kopie ©archív SŽDC Ústí nad Labem].
58. Projekt na zvýšení hlavní budovy o 2. patro, půdorys podkroví, nesignováno, SD (asi 1896) [původně archiv ČD, nyní SOA Praha; digitální kopie ©archív SŽDC Ústí nad Labem].




59. Projekt na zvýšení hlavní budovy o 2. patro, jižní (uliční) průčelí, nesignováno, SD (asi 1896) [původně archiv ČD, nyní SOA Praha; digitální kopie ©archív SŽDC Ústí nad Labem].
60. Shodný plán [převzato z: ©Krejčířik, 2009, s. 19].



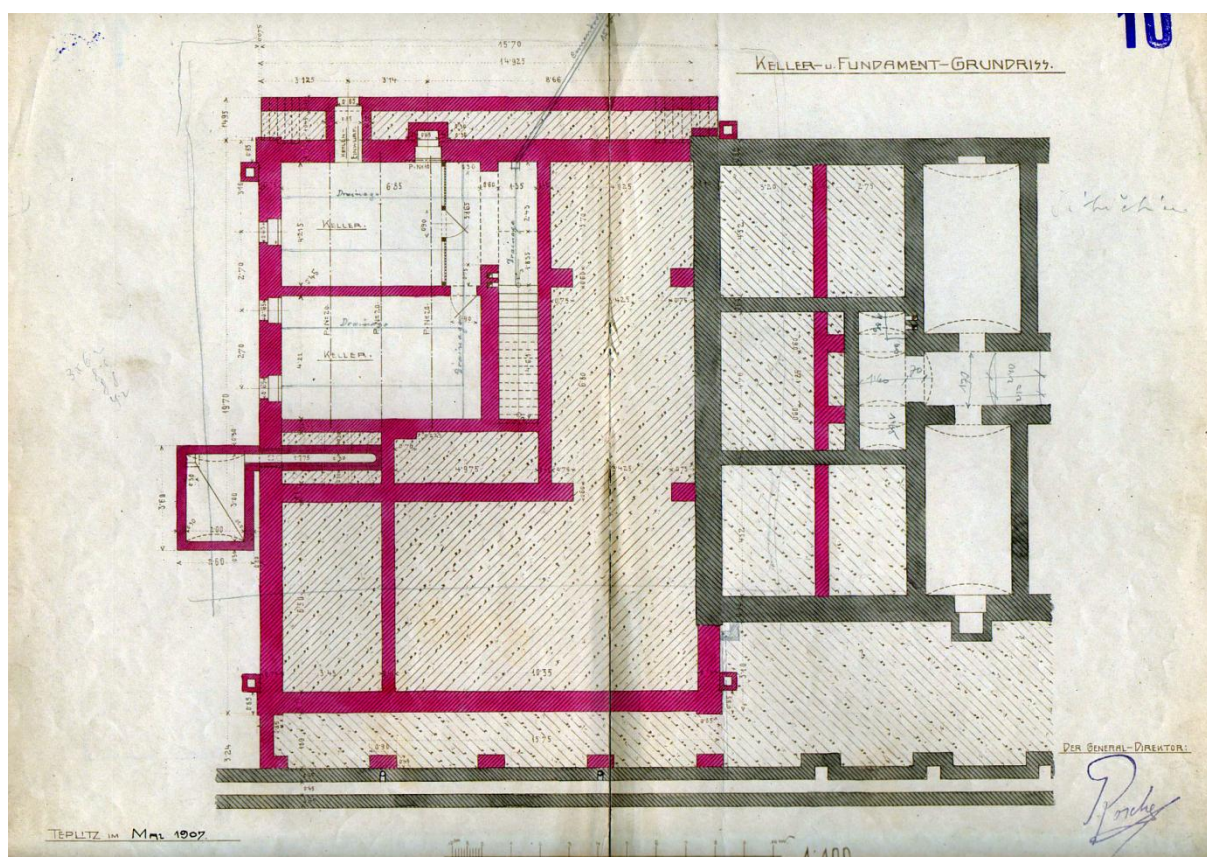
61. Projekt na zvýšení hlavní budovy o 2. patro, jižní (uliční) průčelí – detail levé (západní) části, nesignováno, SD (asi 1896) [původně archiv ČD, nyní SOA Praha; digitální kopie ©archív SŽDC Ústí nad Labem].



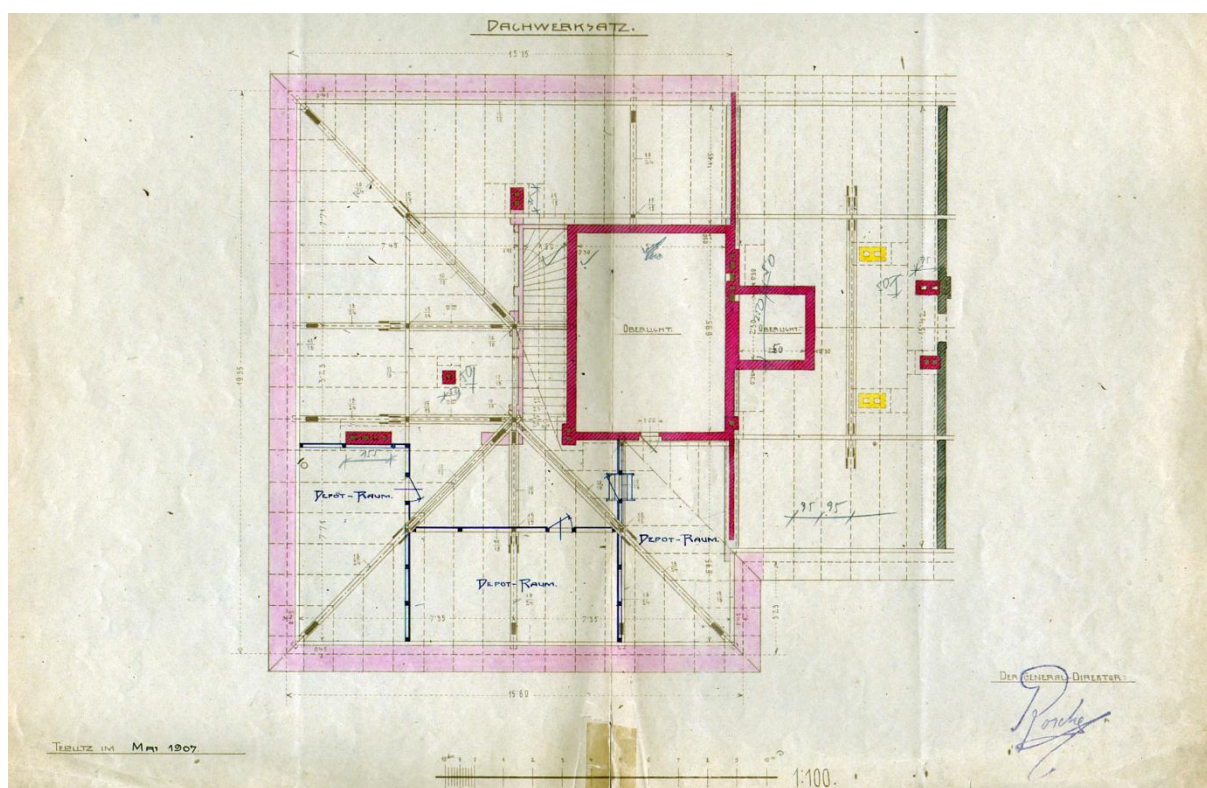
62. Projekt na zvýšení hlavní budovy o 2. patro, jižní (uliční) průčelí – detail pravé (východní) části, nesignováno, SD (asi 1896) [původně archiv ČD, nyní SOA Praha; digitální kopie ©archív SŽDC Ústí nad Labem].



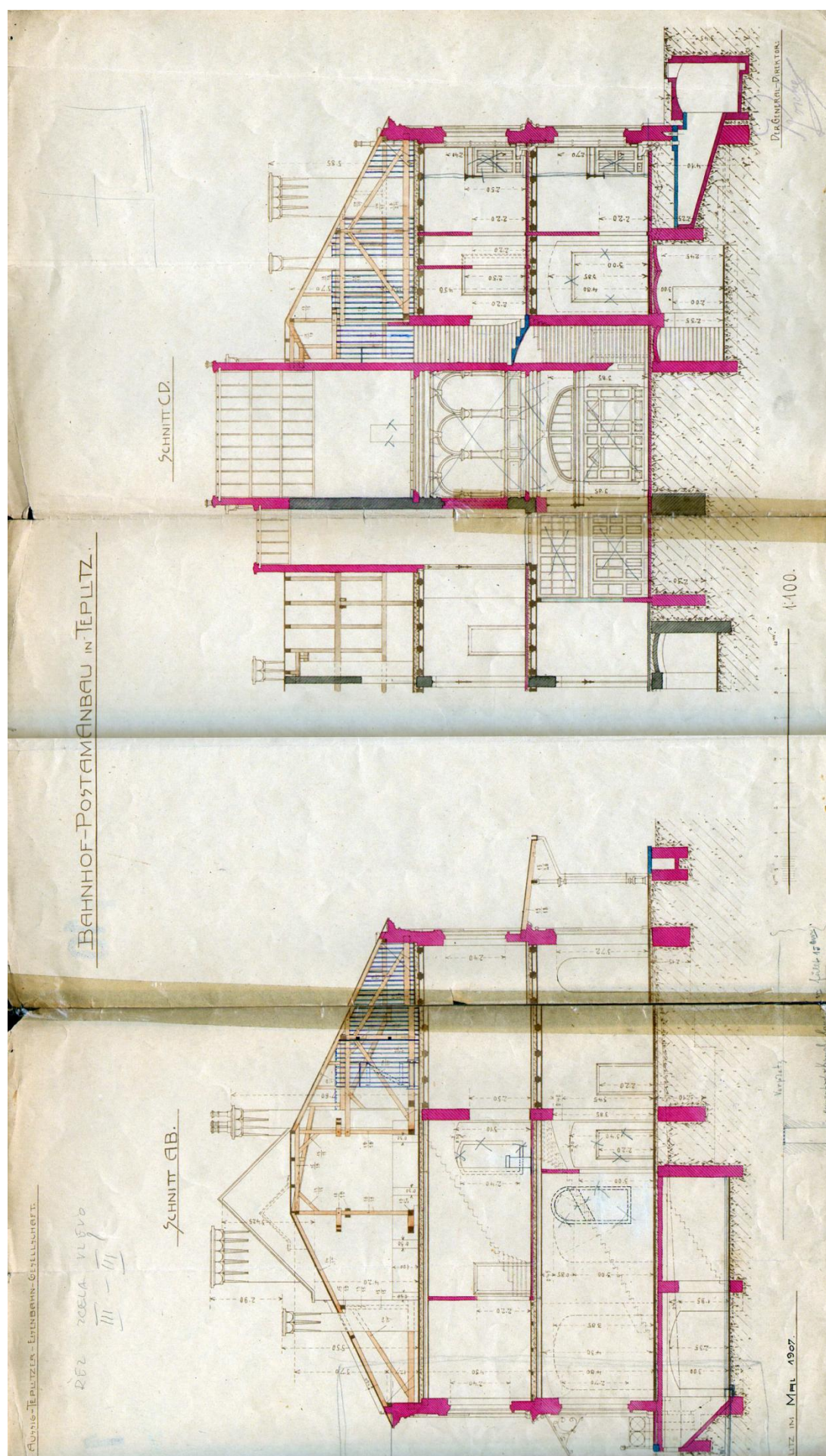
63. Projekt na zvýšení hlavní budovy o 2. patro, příčný řez hlavním schodištěm, nesignováno, SD (asi 1896) [původně archiv ČD, nyní SOA Praha; digitální kopie ©archív SŽDC Ústí nad Labem].



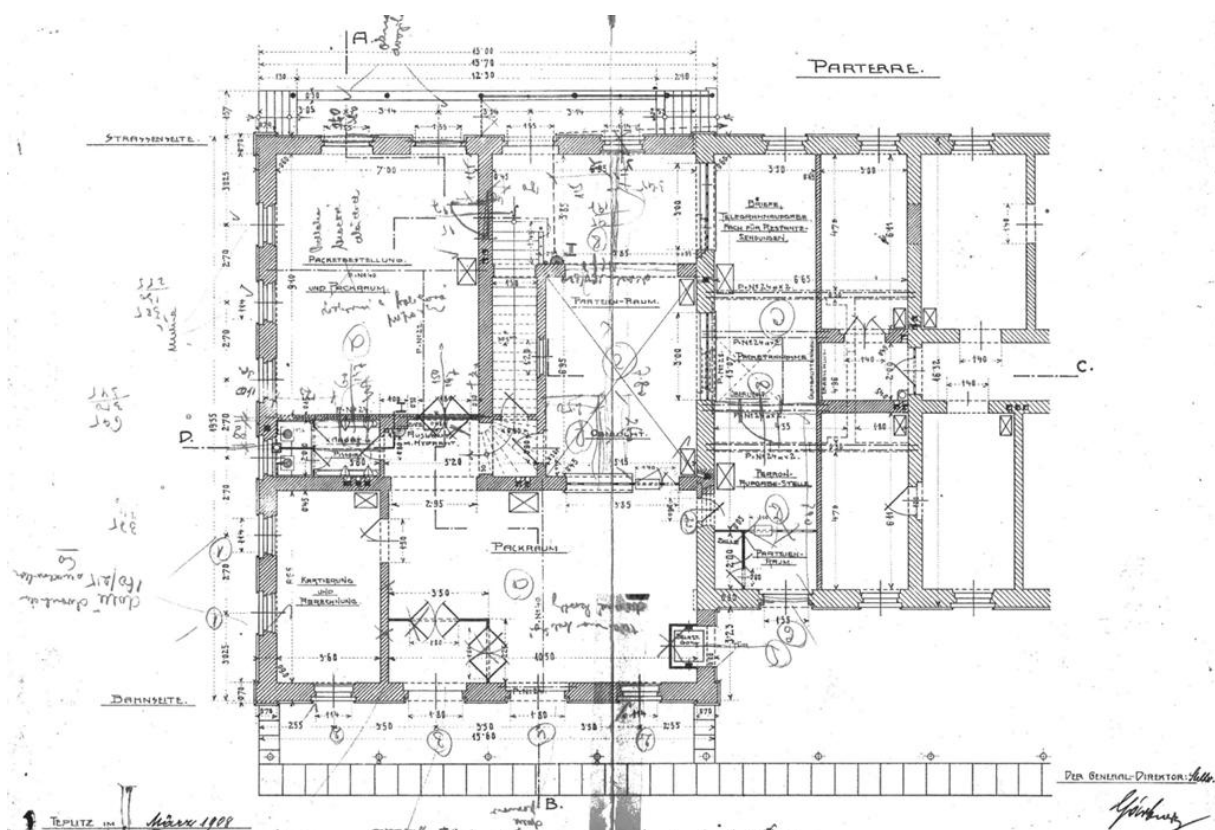
64. Projekt na stavbu pošty, půdorys suterénu, nesignováno, 1907 [původně archiv ČD, nyní SOA Praha; digitální kopie ©archív SŽDC Ústí nad Labem].



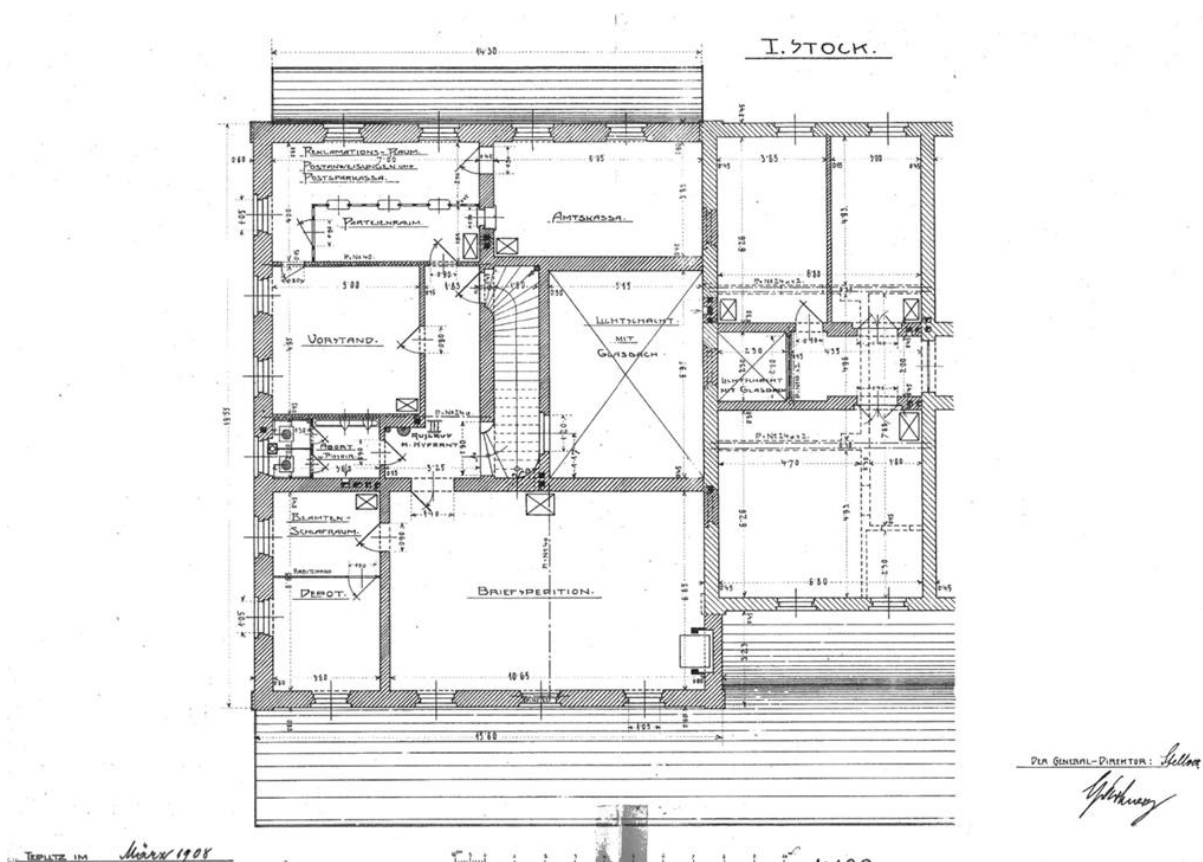
65. Projekt na stavbu pošty, půdorys podkroví, nesignováno, 1907 [původně archiv ČD, nyní SOA Praha; digitální kopie ©archív SŽDC Ústí nad Labem].



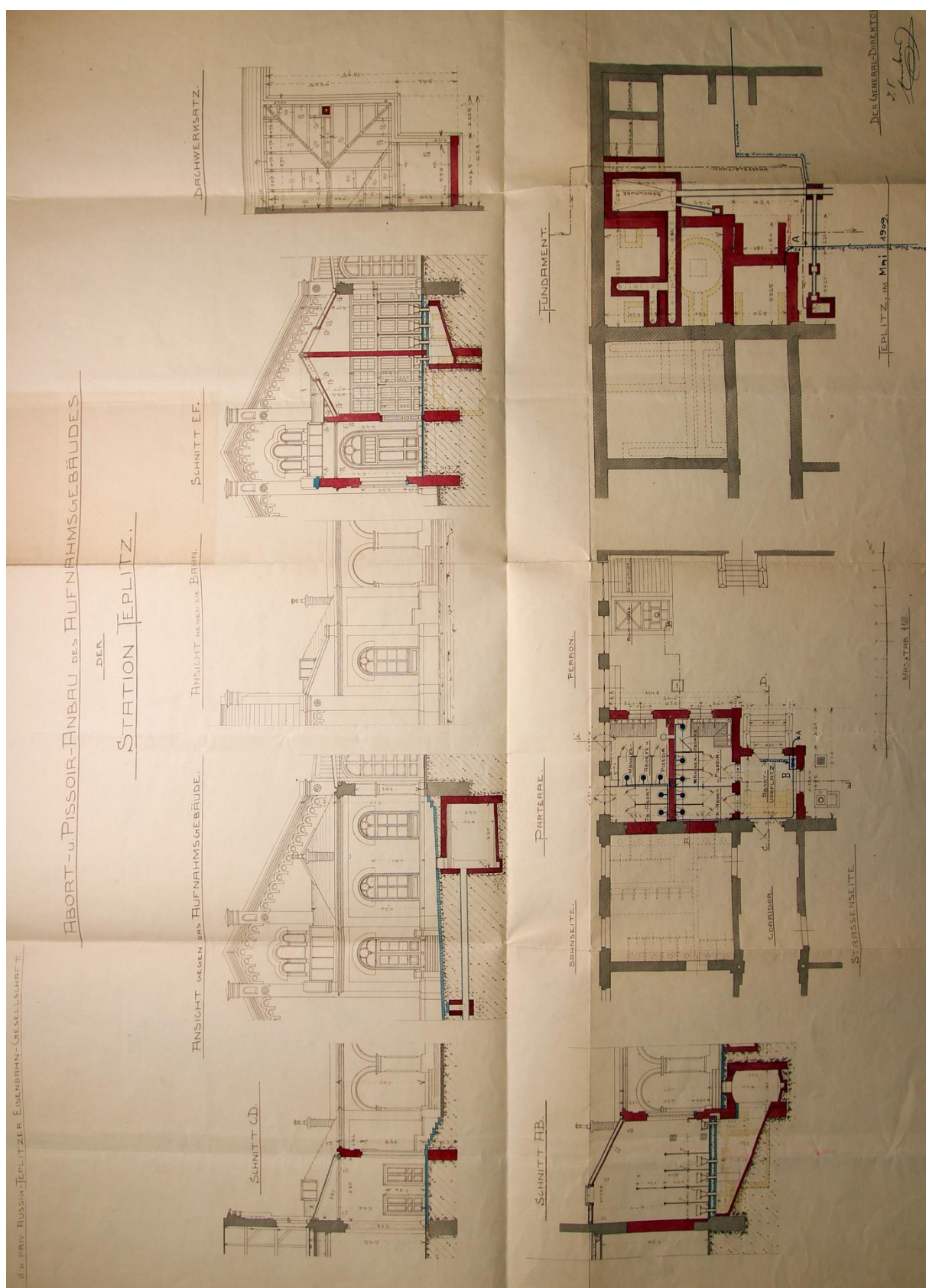
66. Projekt na stavbu pošty, příčný a podélný řez, nesignováno, 1907 [původně archiv ČD, nyní SOA Praha; digitální kopie ©archív SŽDC Ústí nad Labem].



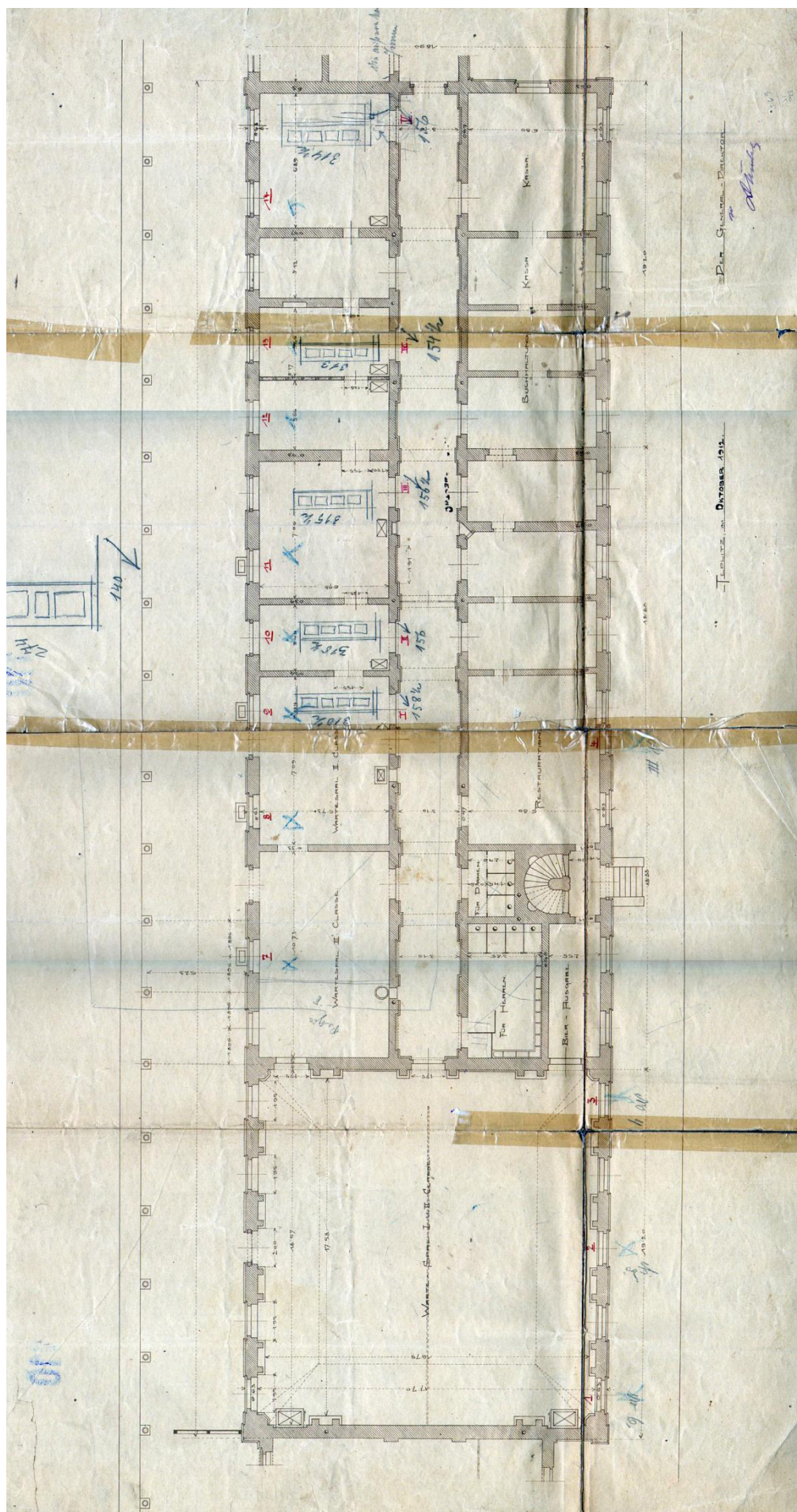
67. Plán budovy pošty se zákresem úprav, půdorys přízemí, nesignováno, 1908 [původně archiv ČD, nyní SOA Praha; digitální kopie ©archív SŽDC Ústí nad Labem].



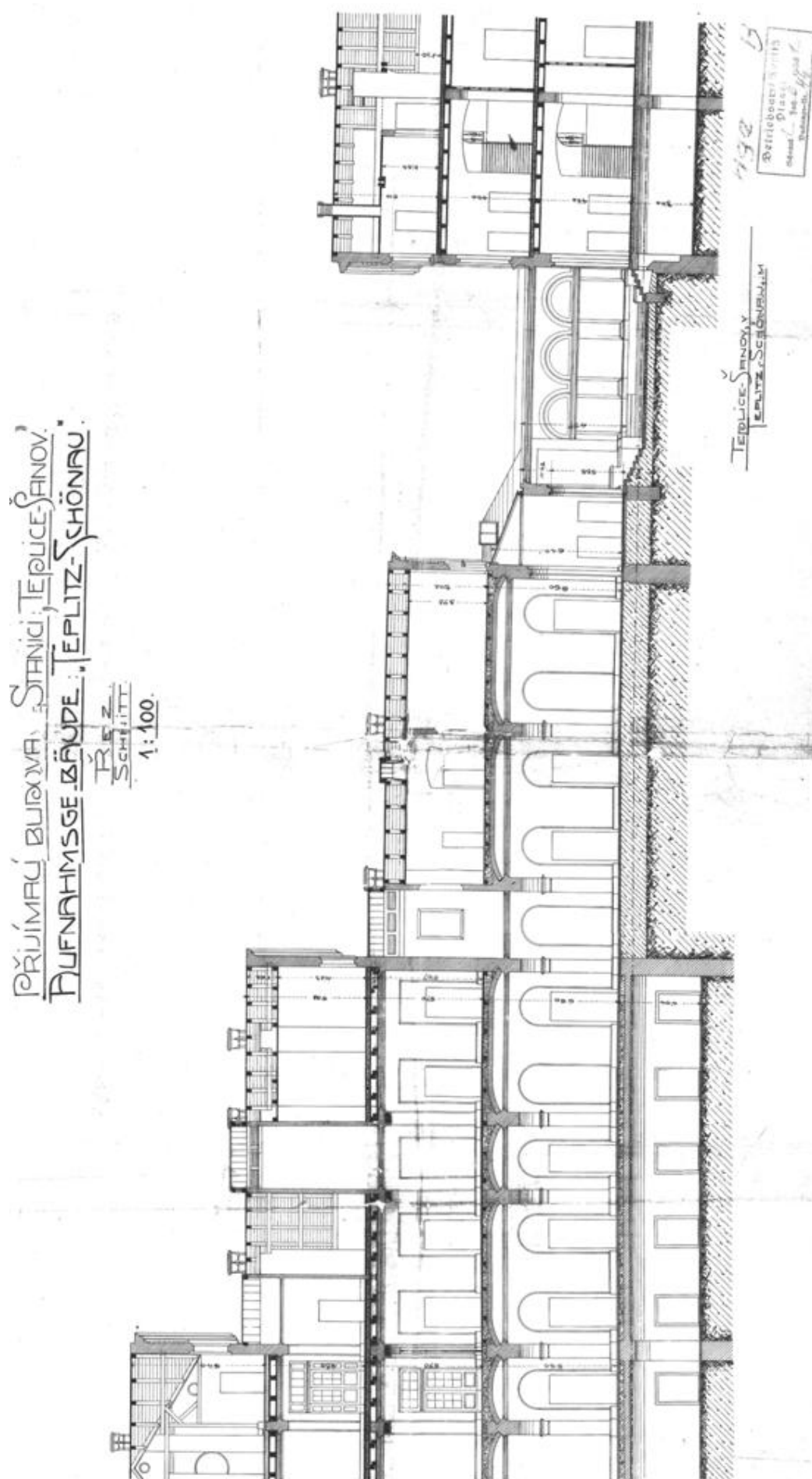
68. Projekt na stavbu pošty, půdorys patra, nesignováno, 1908 [původně archiv ČD, nyní SOA Praha; digitální kopie ©archív SŽDC Ústí nad Labem].



69. Projekt na stavbu nových záchodů, půdorysy, řezy a pohledy, nesignováno, 1909 [MěÚ Teplice, archiv stavebního úřadu].



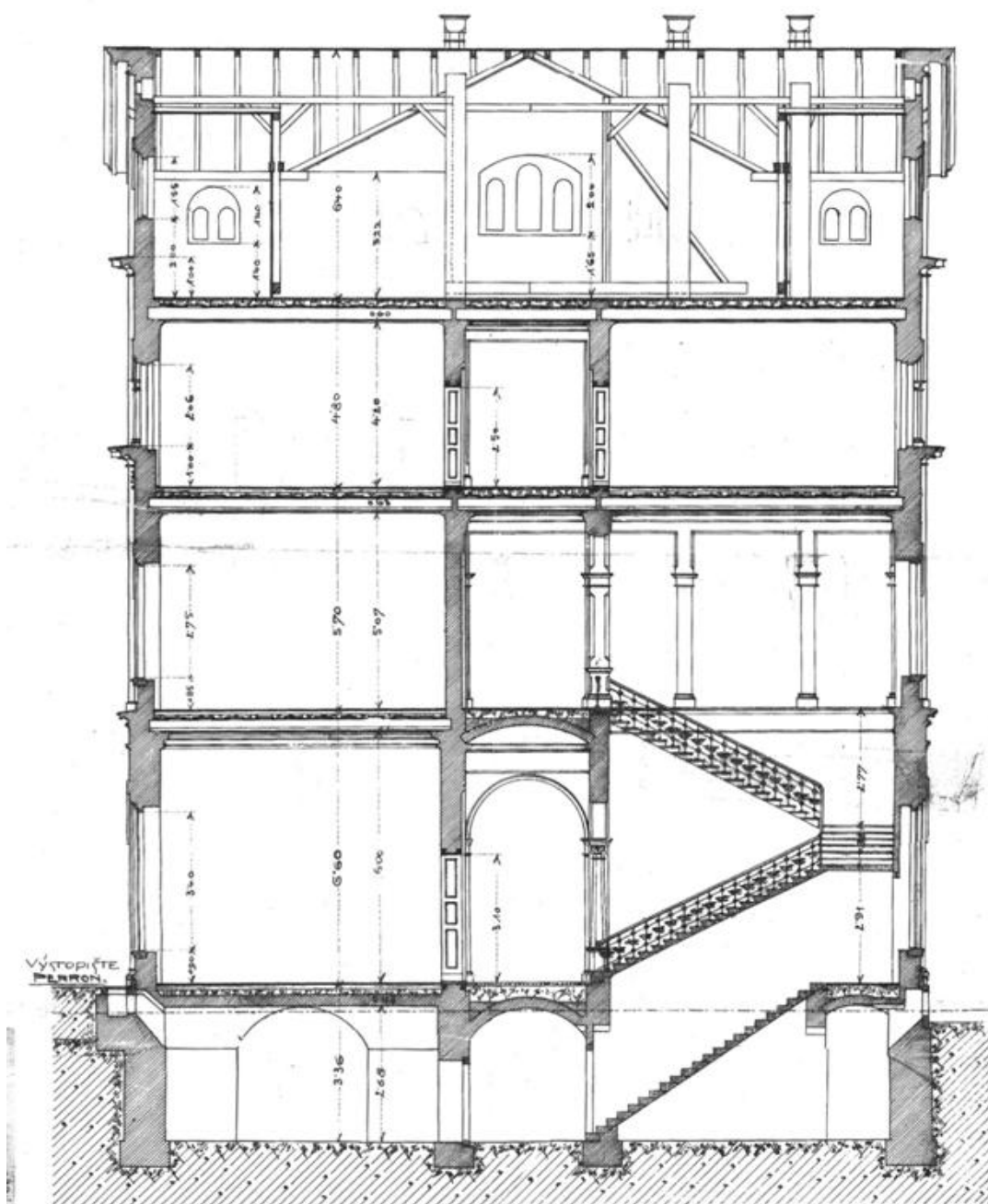
70. Projekt drobných úprav (dveře) zakreslený do staršího plánu, půdorys přízemí (západní část hlavní budovy), nesignováno, 1912[původně archiv ČD, nyní SOA Praha; digitální kopie ©archív SŽDC Ústí nad Labem].



71. Podélný řez východní částí s pohledem k severu, nesignováno, asi 1912 [původně archiv ČD, nyní SOA Praha; digitální kopie ©archív SŽDC Ústí nad Labem].

PRÍJÍMACI BUDOVAVE)TANICI: IEPŁICE)ANOV.
AUFNAHMSGEBÄUDE, TEPŁITZ-SCH.

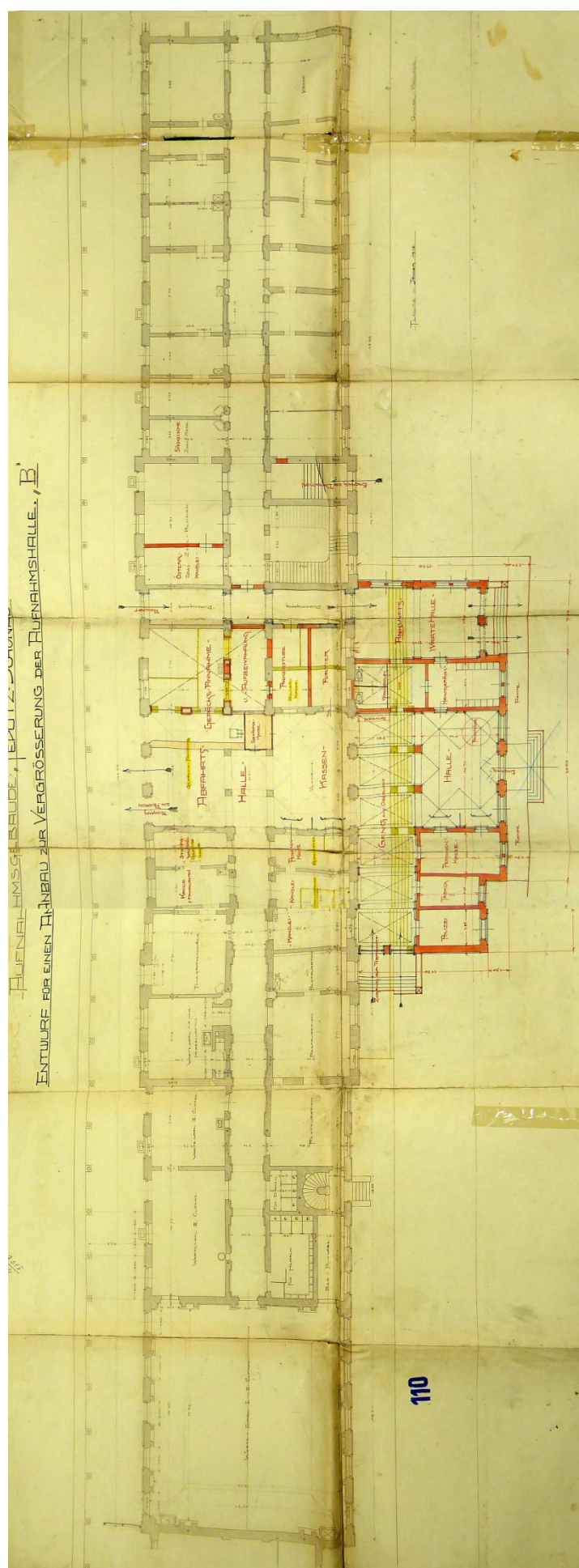
Rez.
Schnitt.
1:100.



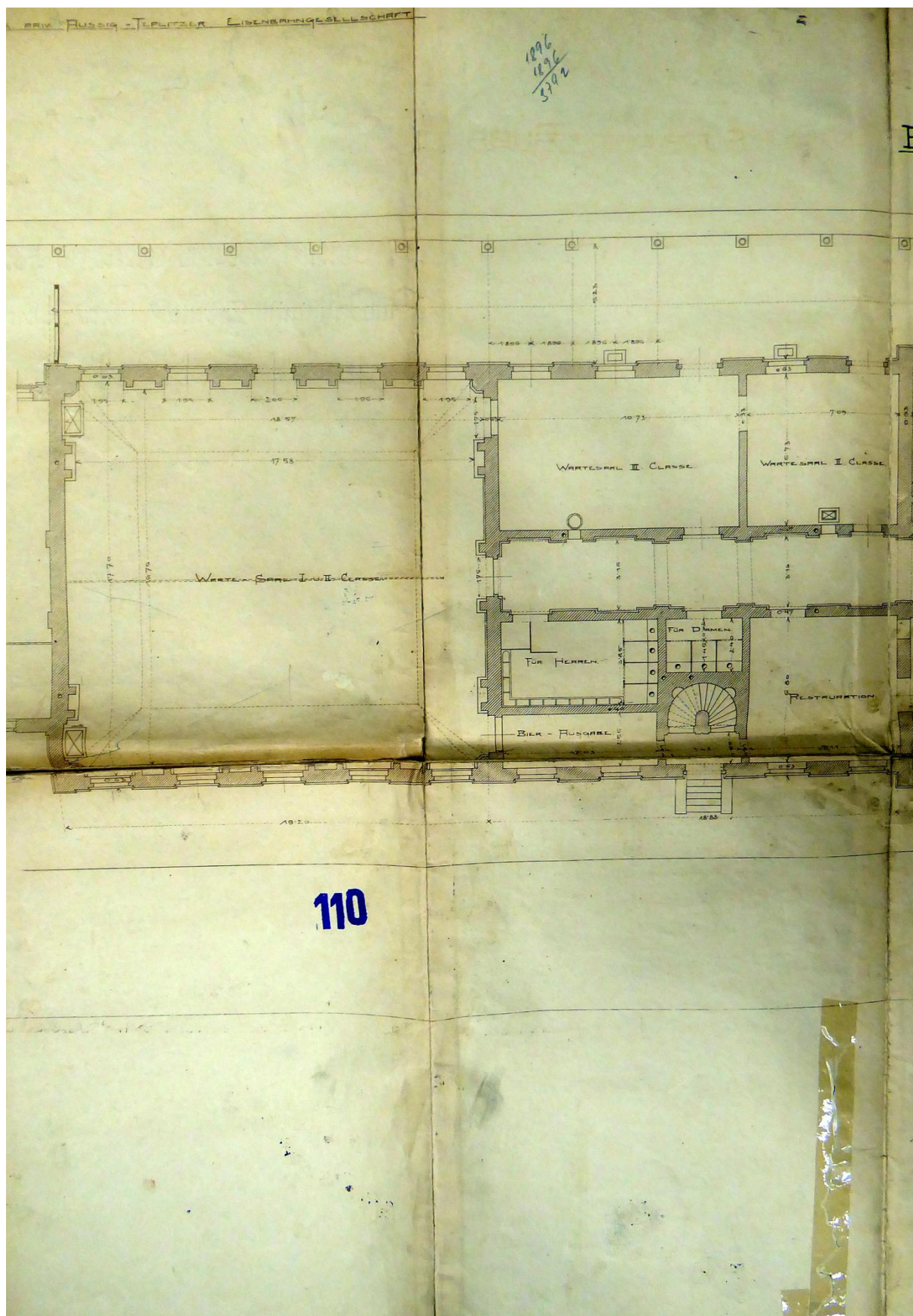
✓
4.1M

Age
Dietrichsamt
Planck

72. Příčný řez východní částí hlavní budovy s pohledem k východu, nesignováno, asi 1912 [původně archiv ČD, nyní SOA Praha; digitální kopie ©archív SŽDC Ústí nad Labem].

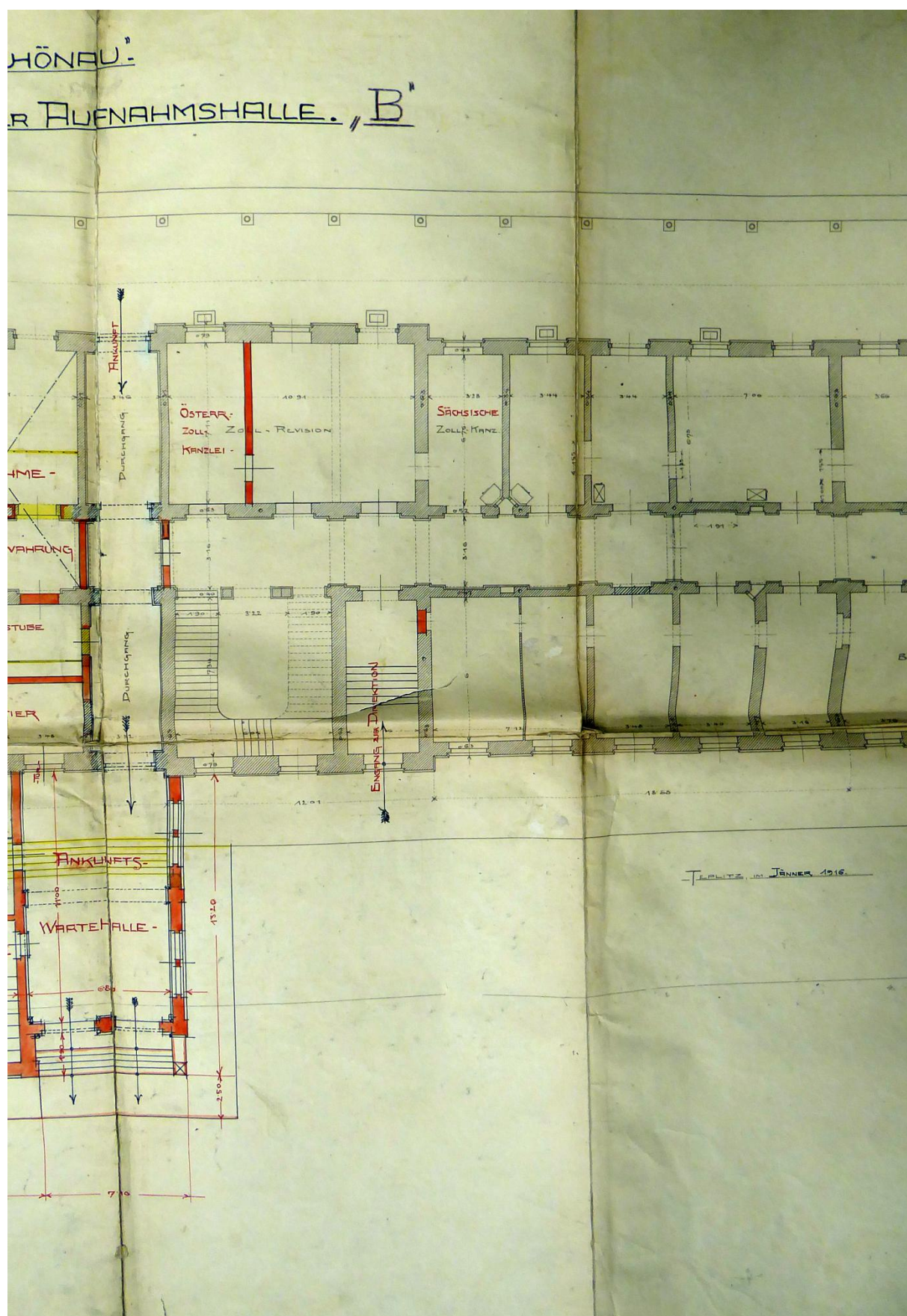


73. Projekt na nerealizované rozšíření budovy, půdorys přízemí, nesignováno, 1916 [původně archiv ČD, nyní ©archív SŽDC Ústí nad Labem].

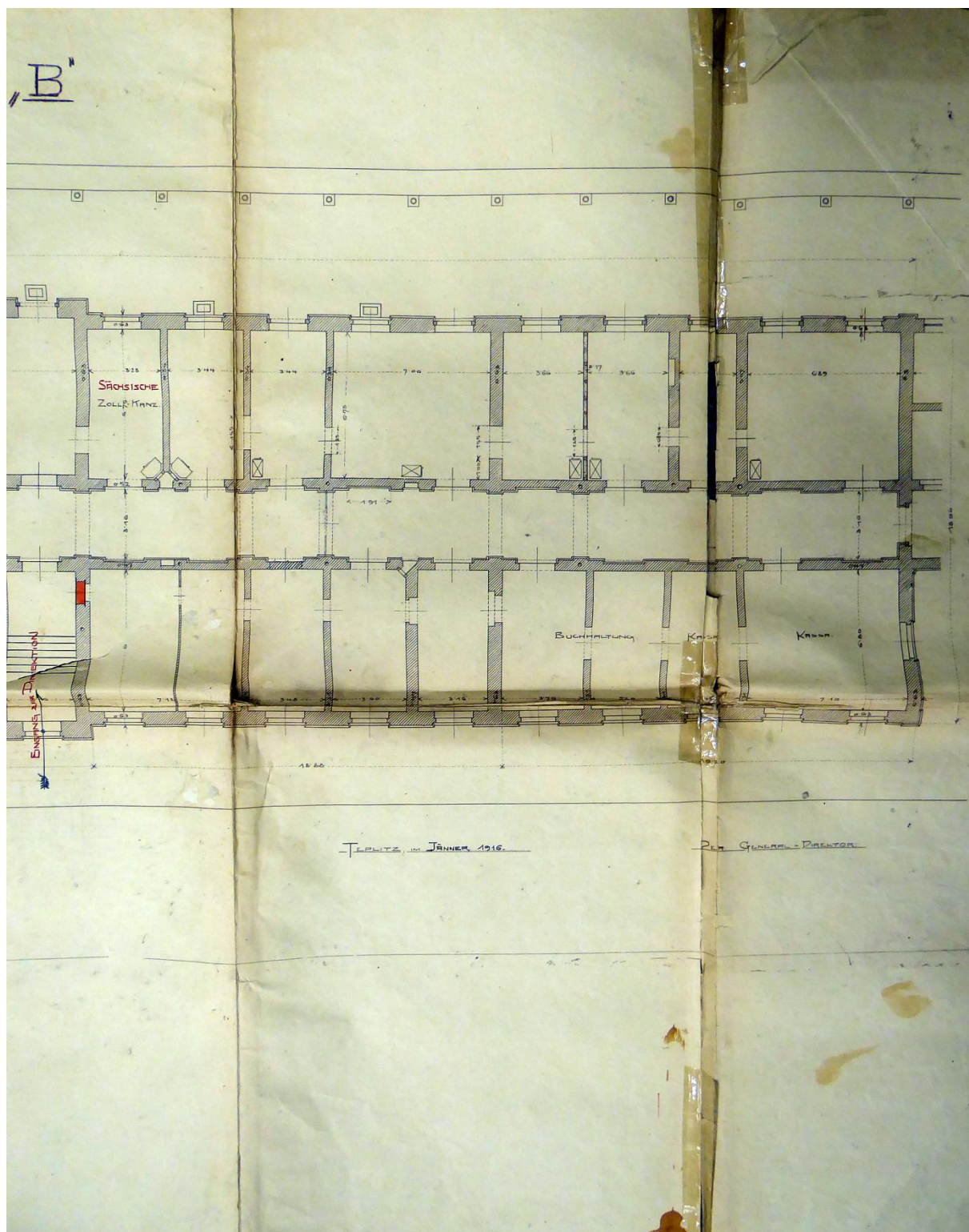


74. Projekt na nerealizované rozšíření budovy, půdorys přízemí – detail západní části hlavní budovy, nesignováno, 1916 [původně archiv ČD, nyní ©archív SŽDC Ústí nad Labem].

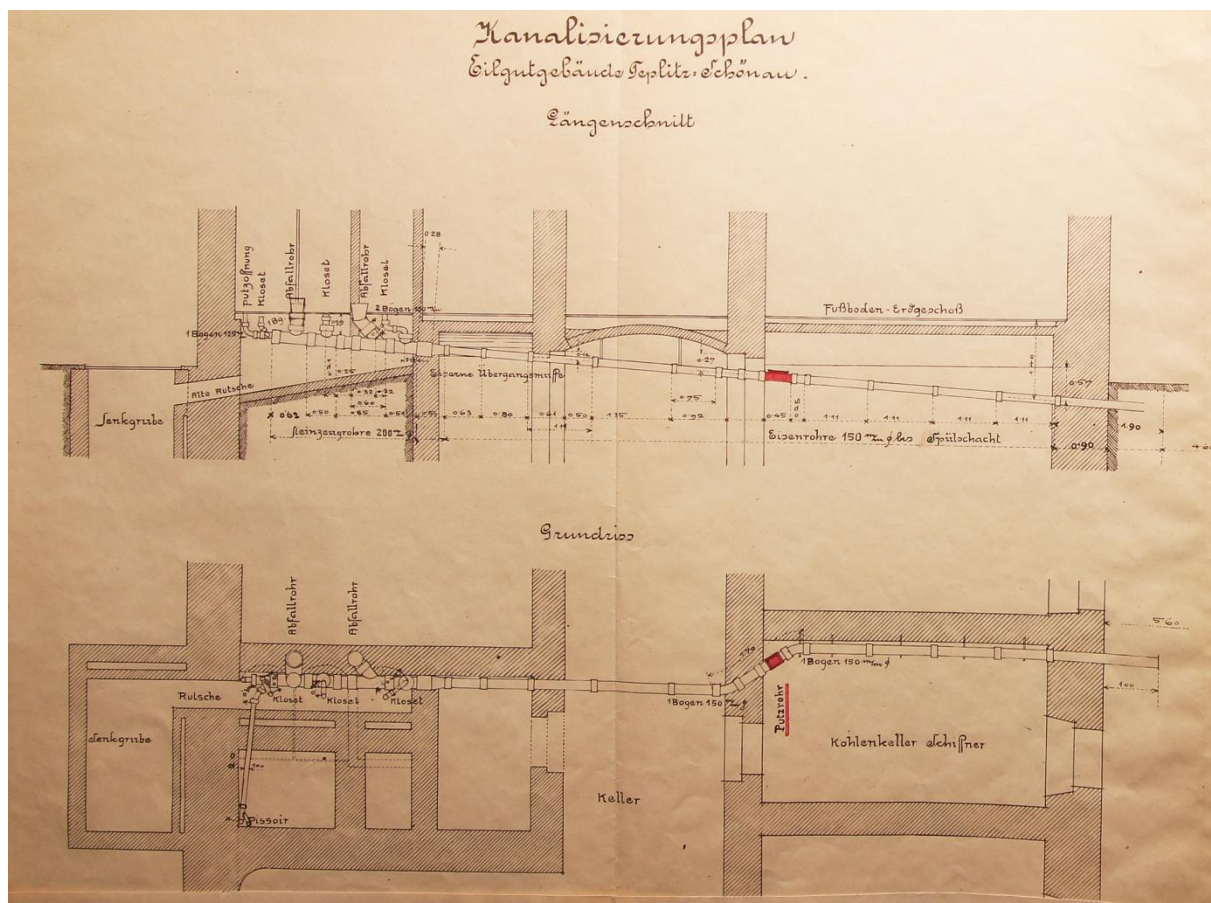
75. Projekt na nerealizované rozšíření budovy, půdorys přízemí – detail střední části hlavní budovy, nesignováno, 1916 [původně archiv ČD, nyní ©archív SŽDC Ústí nad Labem].



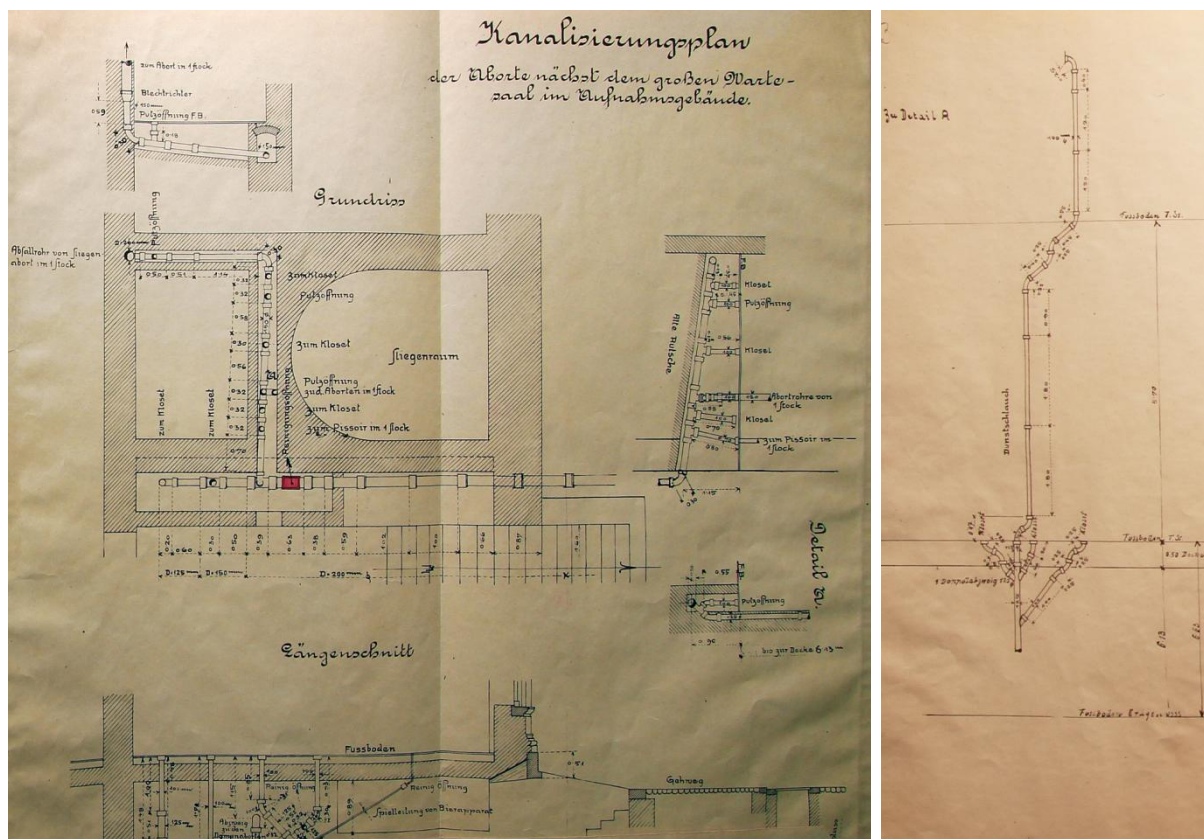
76. Projekt na nerealizované rozšíření budovy, půdorys přízemí – detail střední a východní části hlavní budovy, nesignováno, 1916 [původně archiv ČD, nyní ©archív SŽDC Ústí nad Labem].



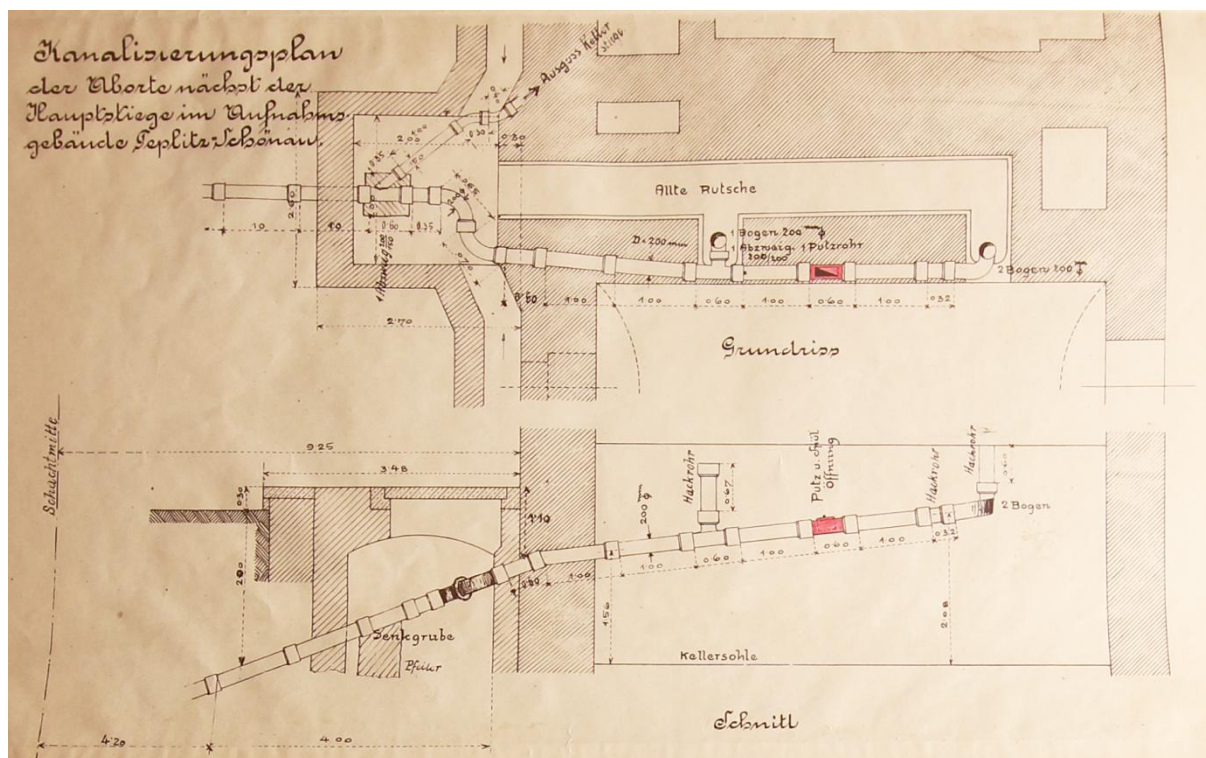
77. Projekt na nerealizované rozšíření budovy, půdorys přízemí – detail východní části hlavní budovy, nesignováno, 1916 [původně archiv ČD, nyní ©archív SŽDC Ústí nad Labem].



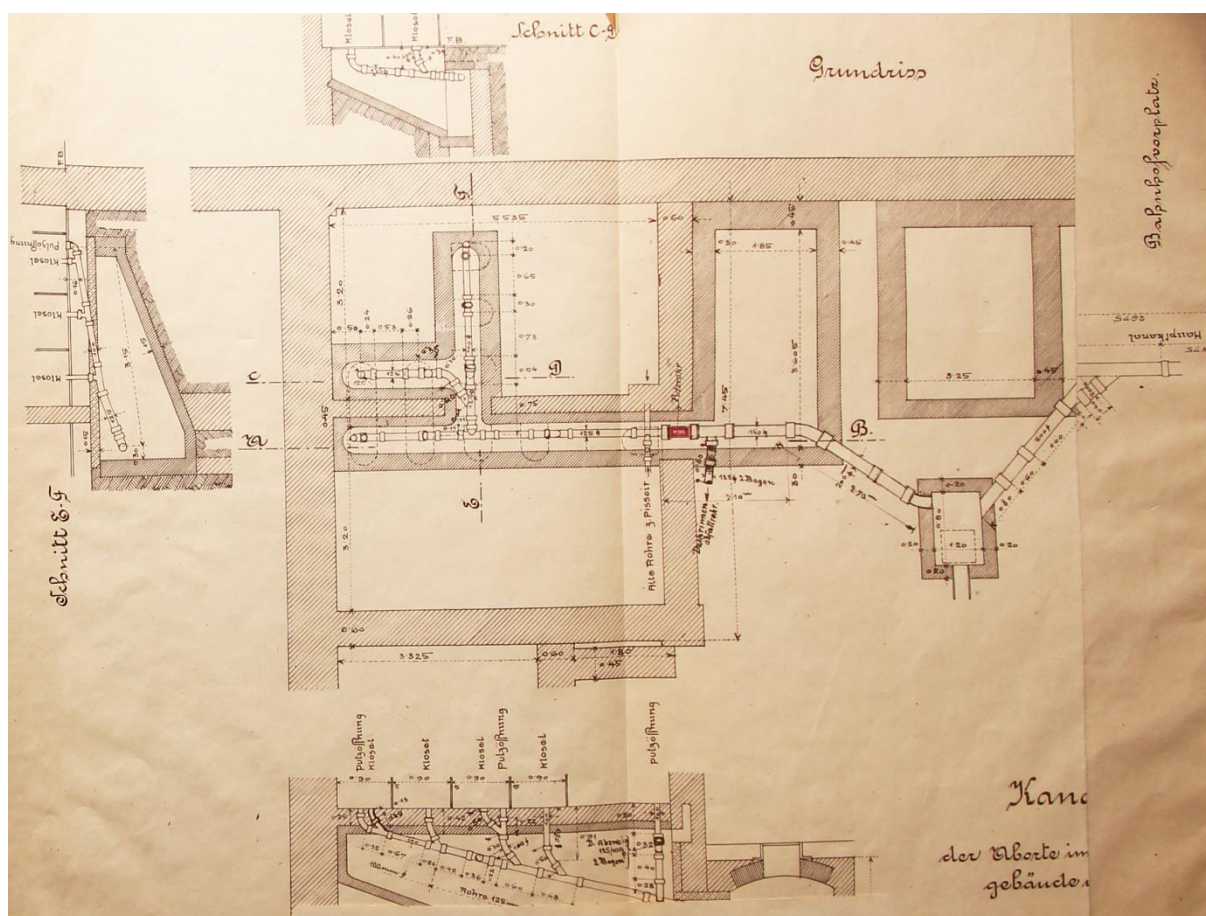
78. Projekt na zřízení nové kanalizace, půdorys a řez, nesignováno, 1916 [MěÚ Teplice, archiv stavebního úřadu].



79. Projekt na zřízení nové kanalizace, půdorys a řez, nesignováno, 1916 [MěÚ Teplice, archiv stavebního úřadu].



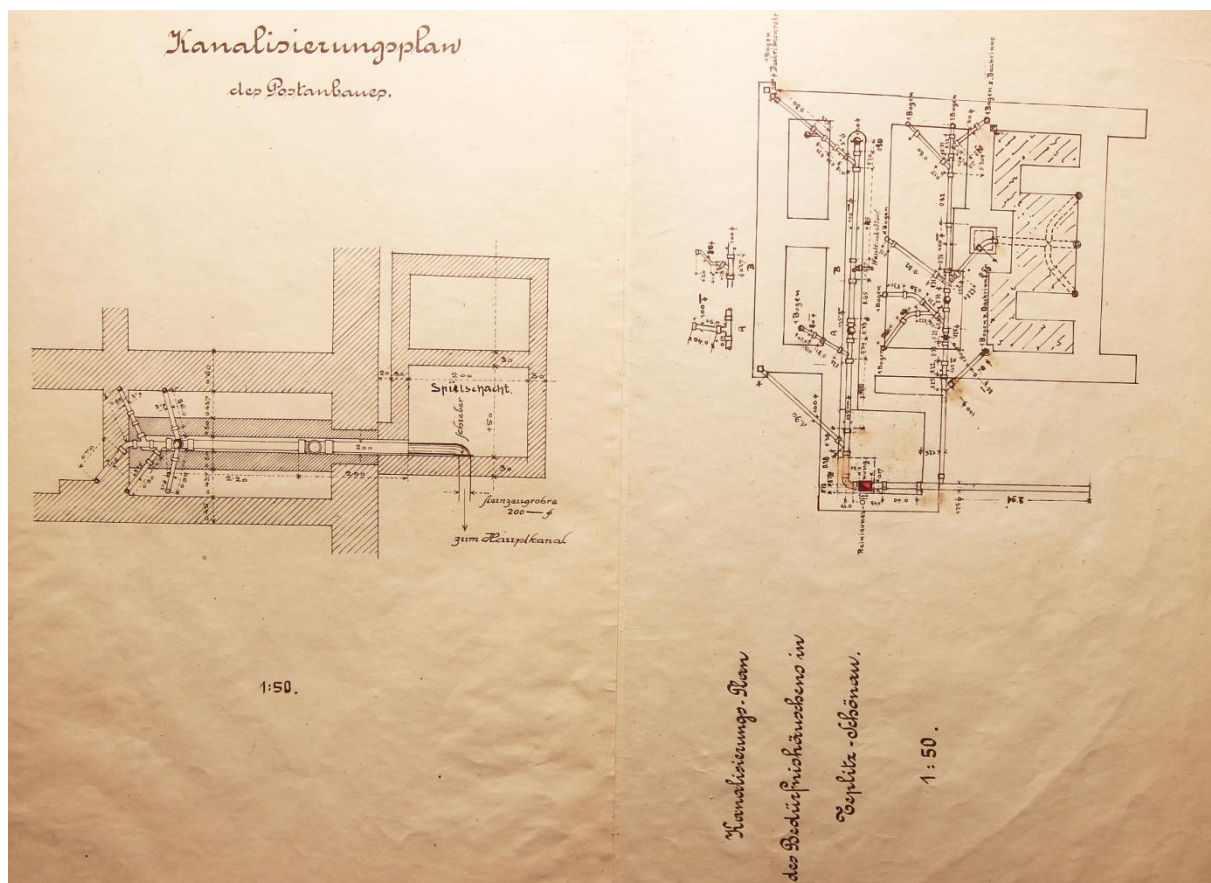
80. Projekt na zřízení nové kanalizace, půdorys a řez, nesignováno, 1916 [MěÚ Teplice, archiv stavebního úřadu].



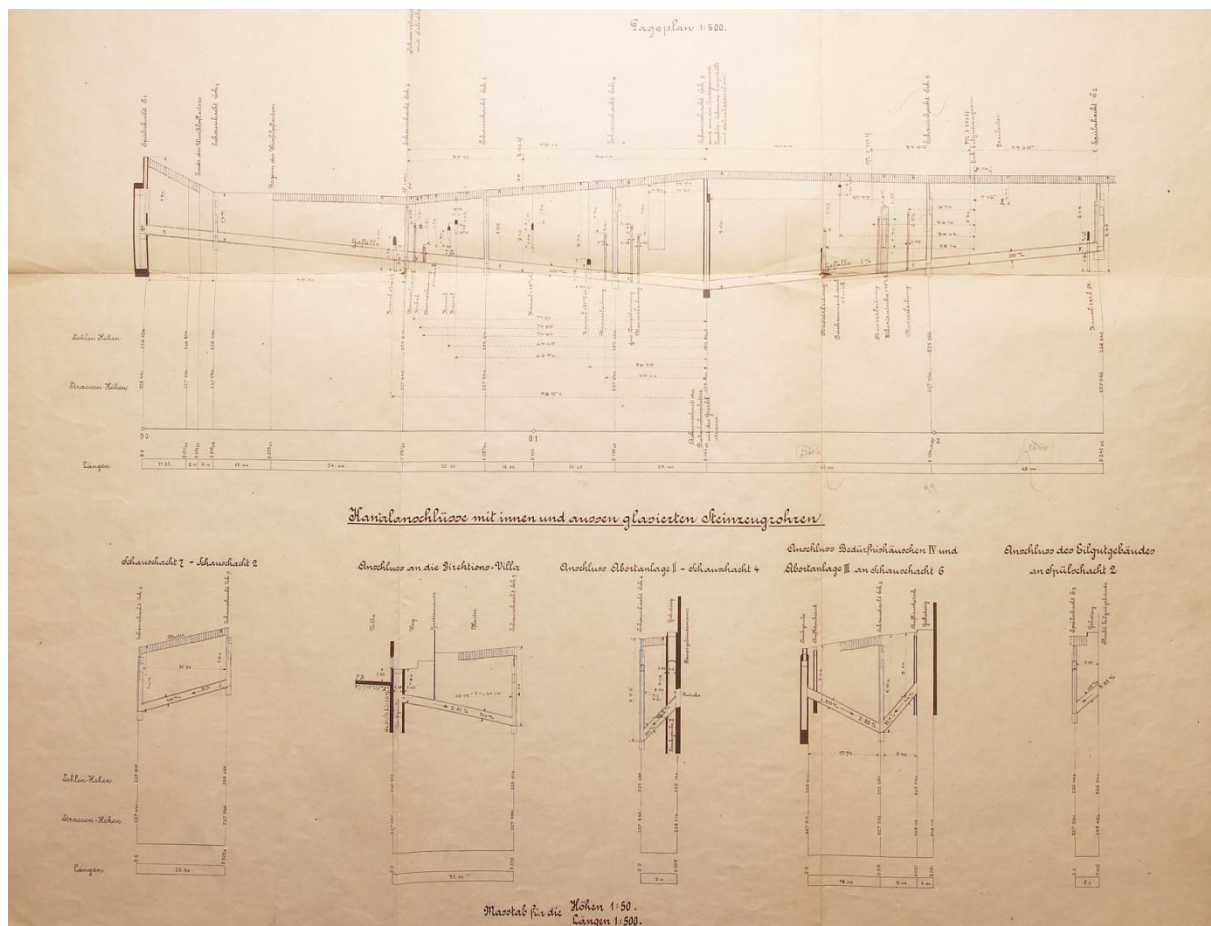
81. Projekt na zřízení nové kanalizace, půdorys a řez, nesignováno, 1916 [MěÚ Teplice, archiv stavebního úřadu].

- Plan
für den Anschluß der Aborte
in der Direktions-Villa.
-
- Aborte
- Abfallrohr von den oberen Aborten
- 1 Bogen
- Dachrinneabfallrohr
- Pulzeffnung
- Alte Rutsche
- Abzweig 200/150 mm
- Hauptkanal
- B. 1875
- Bauplan des Vorplatzes.

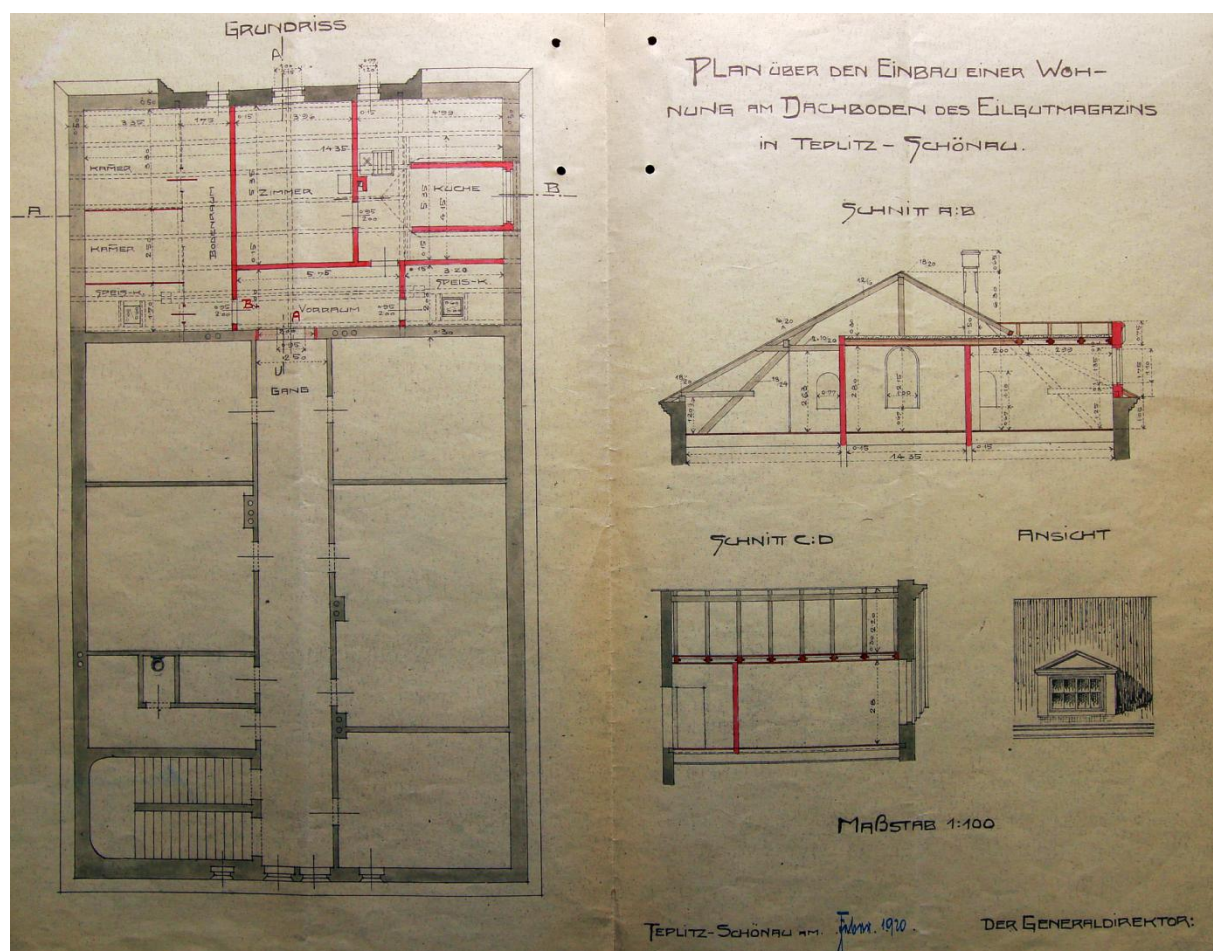
83. Projekt na zřízení nové kanalizace, půdorys a řezu, nesignováno, 1916 [MěÚ Teplice, archiv stavebního úřadu].



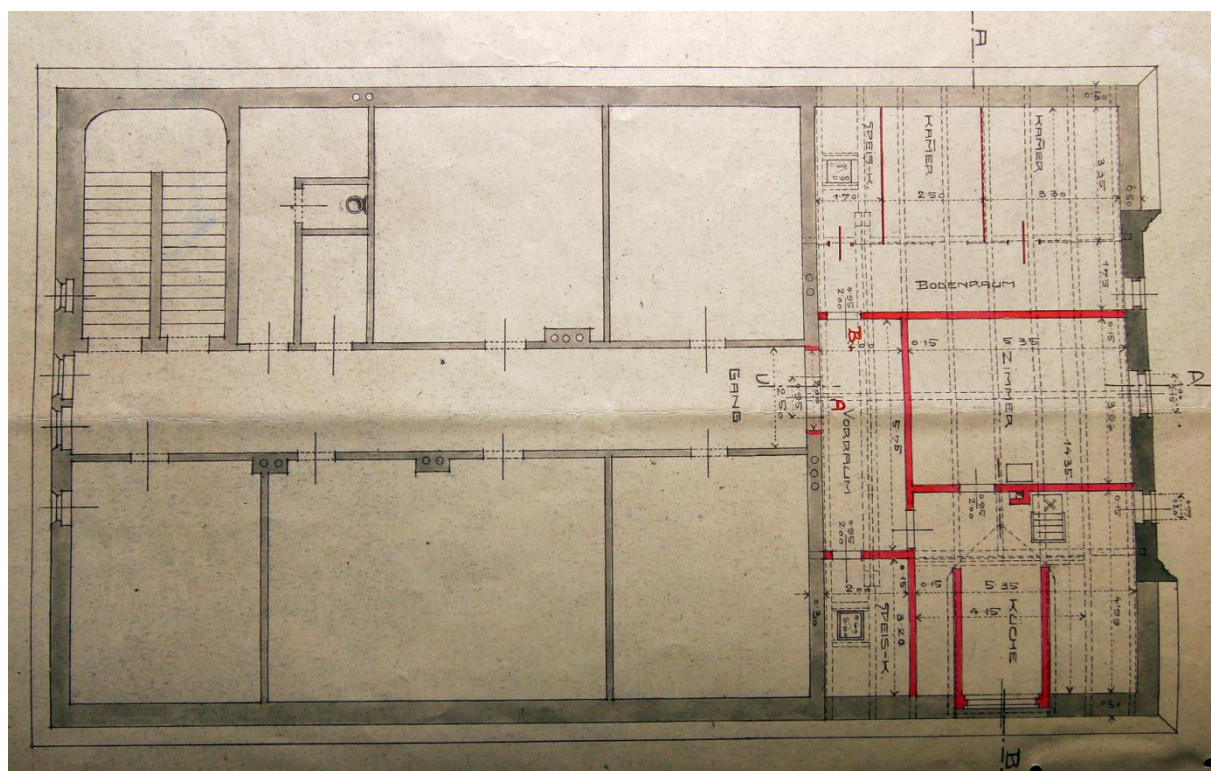
84. Projekt na zřízení nové kanalizace, půdorys a řezy, nesignováno, 1916 [MěÚ Teplice, archiv stavebního úřadu].



85. Projekt na zřízení nové kanalizace, profily, nesignováno, 1916 [MěÚ Teplice, archiv stavebního úřadu].

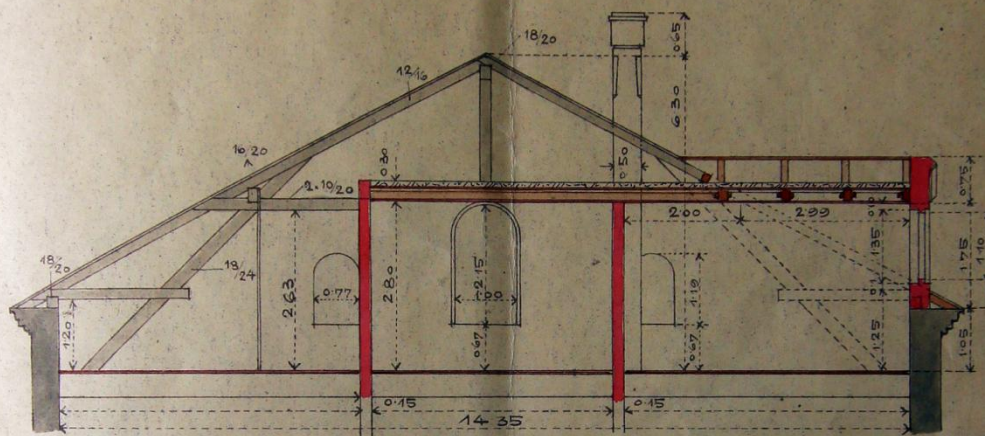


86. Projekt na podkrovní vestavbu domu čop. 638, půdorys, řezy a pohled na vikýř, nesignováno, 1920 [MěÚ Teplice, archiv stavebního úřadu].

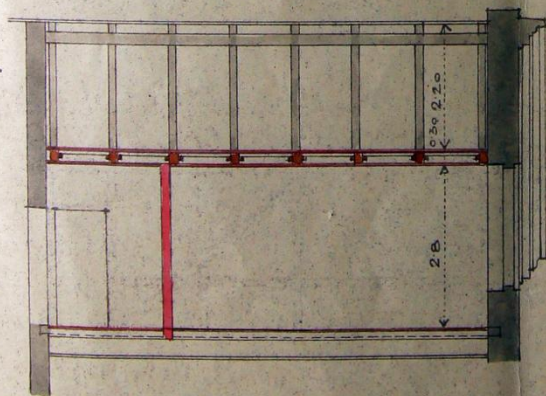


87. Projekt na podkrovní vestavbu domu čop. 638, půdorys – detail, nesignováno, 1920 [MěÚ Teplice, archiv stavebního úřadu].

Schnitt A:B



Schnitt C:D



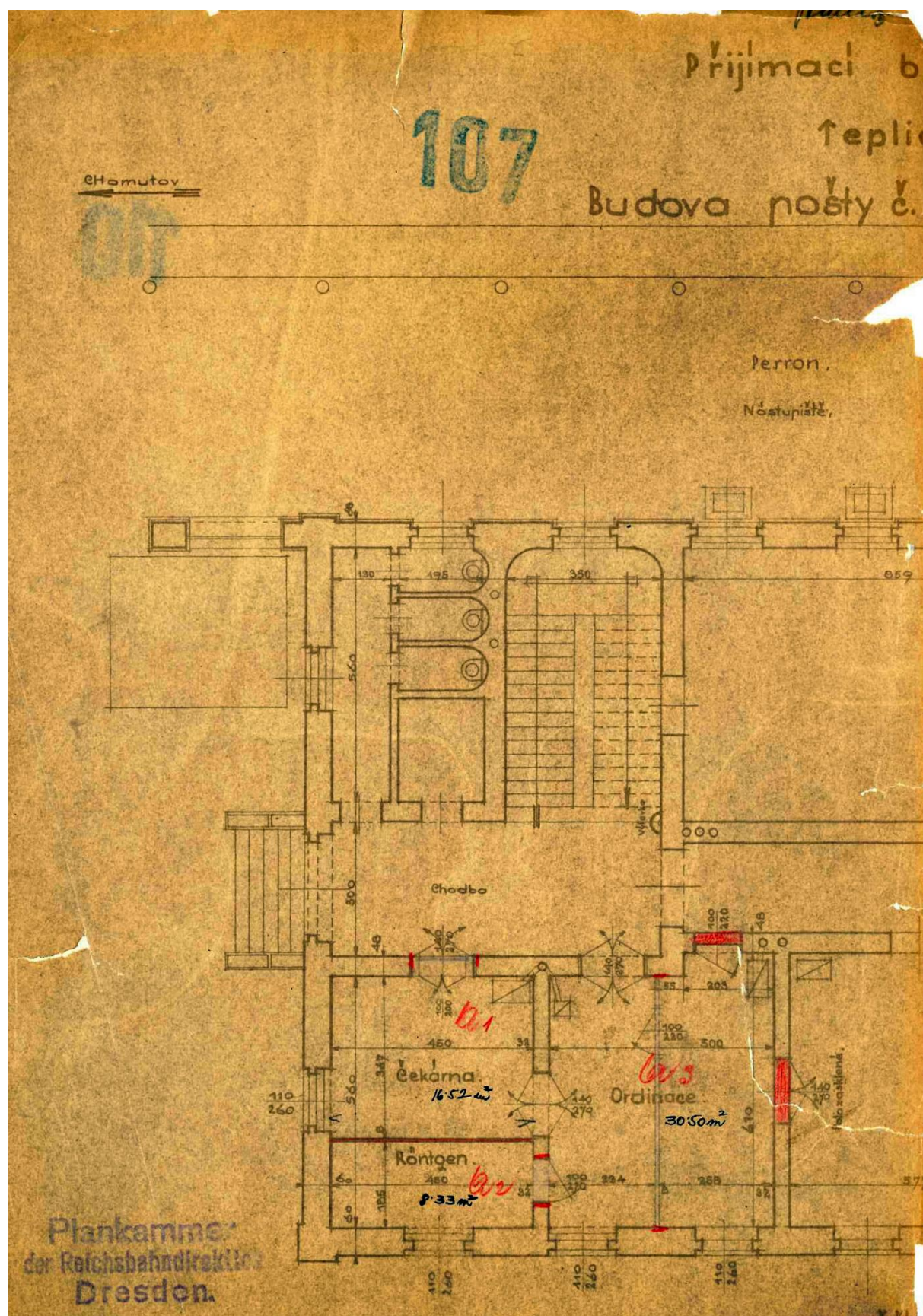
ANSICHT



MAßSTAB 1:100

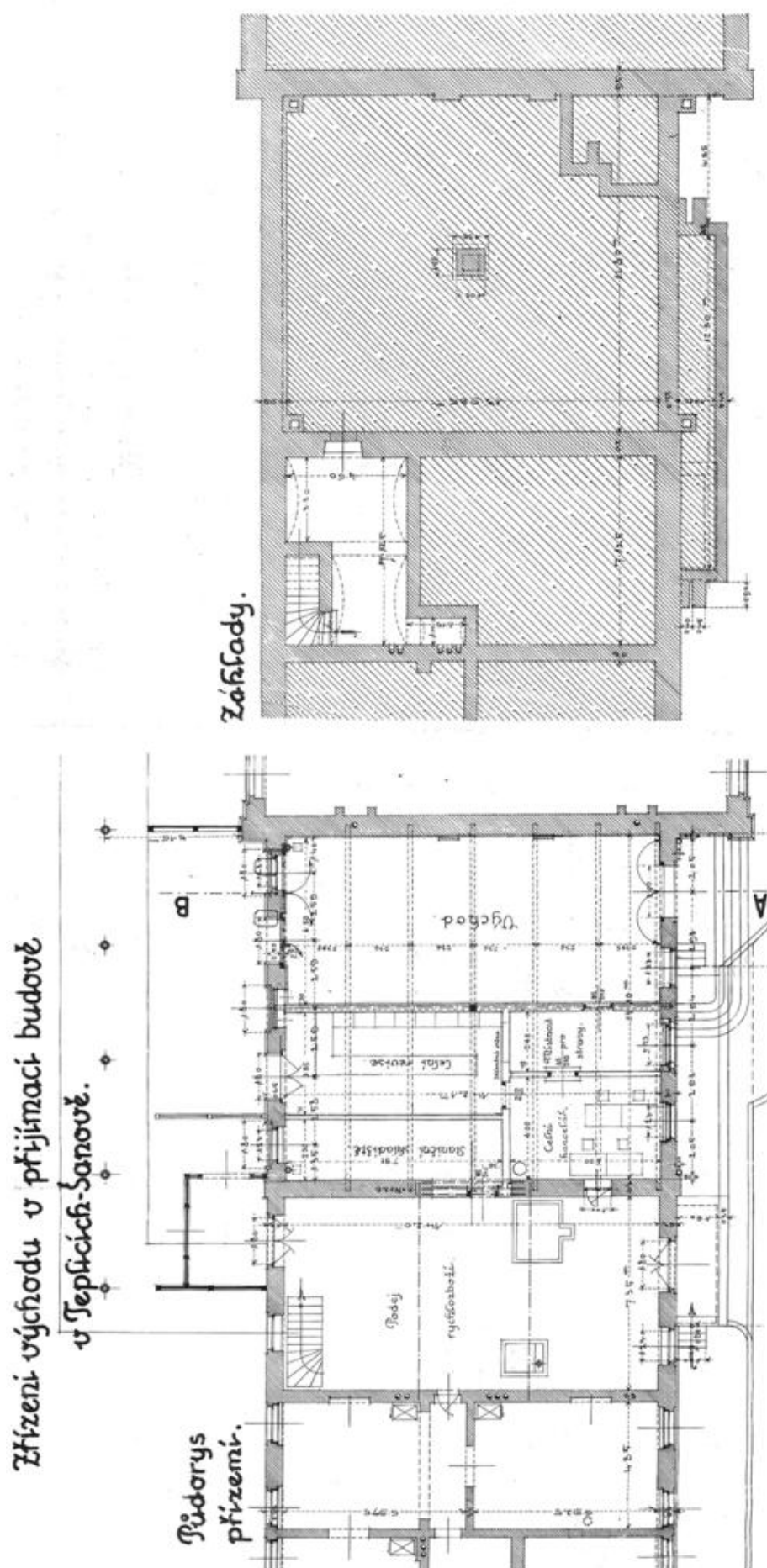
TEPLITZ-SCHÖNHAU AM. Jänner 1920.

DER GENERALDIREKTOR:

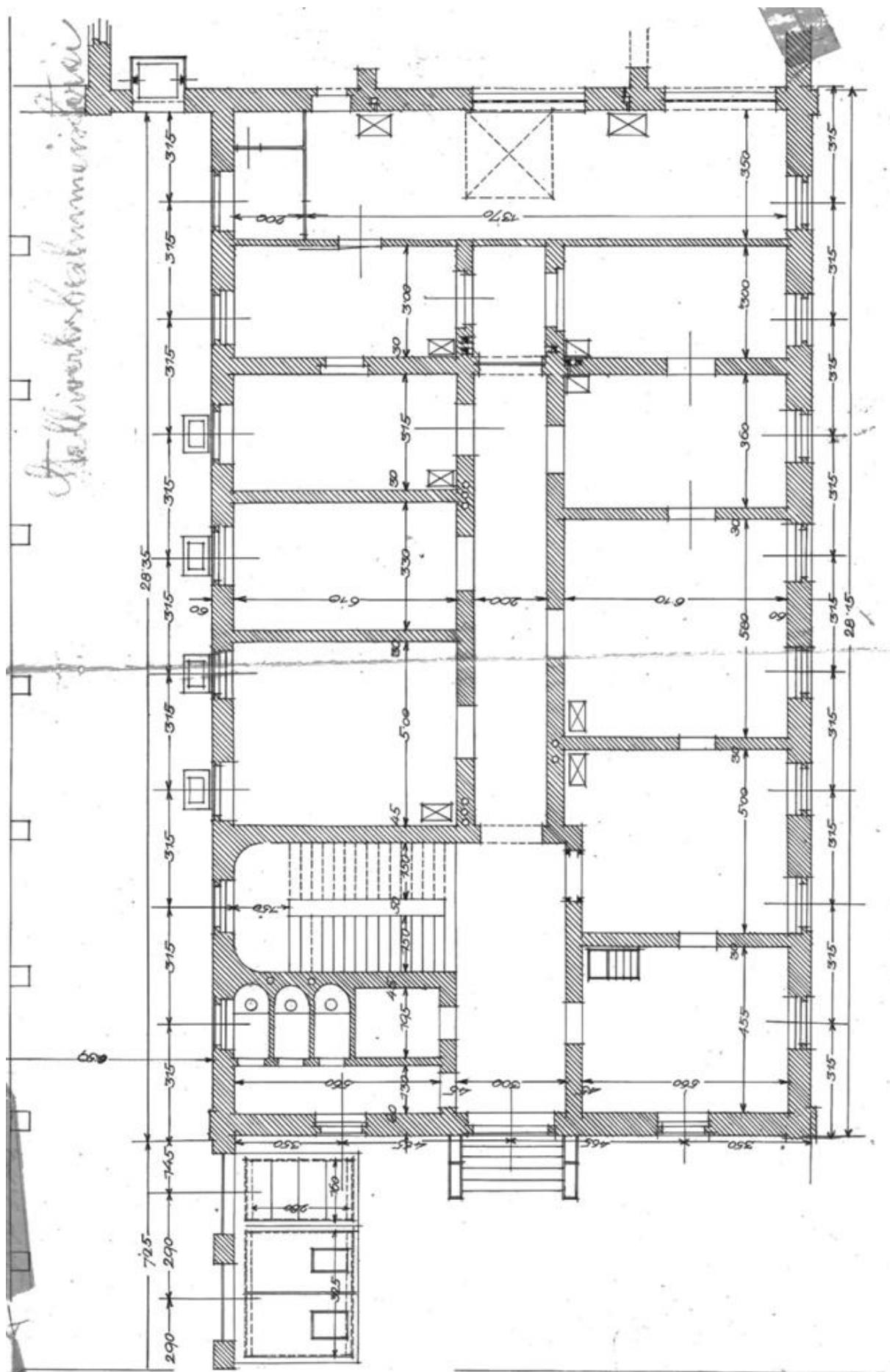


89. Projekt na drobné úpravy (příčky) západní budovy (pošta), půdorys části přízemí, nesignováno, 1928 [původně archiv ČD, nyní SOA Praha; digitální kopie ©archív SŽDC Ústí nad Labem].


90. Projekt na drobné úpravy (příčky) ve 2. patře, půdorys 2. patra, nesignováno, SD (asi 30. léta 20. století) [původně archiv ČD, nyní ©archív SŽDC Ústí nad Labem].



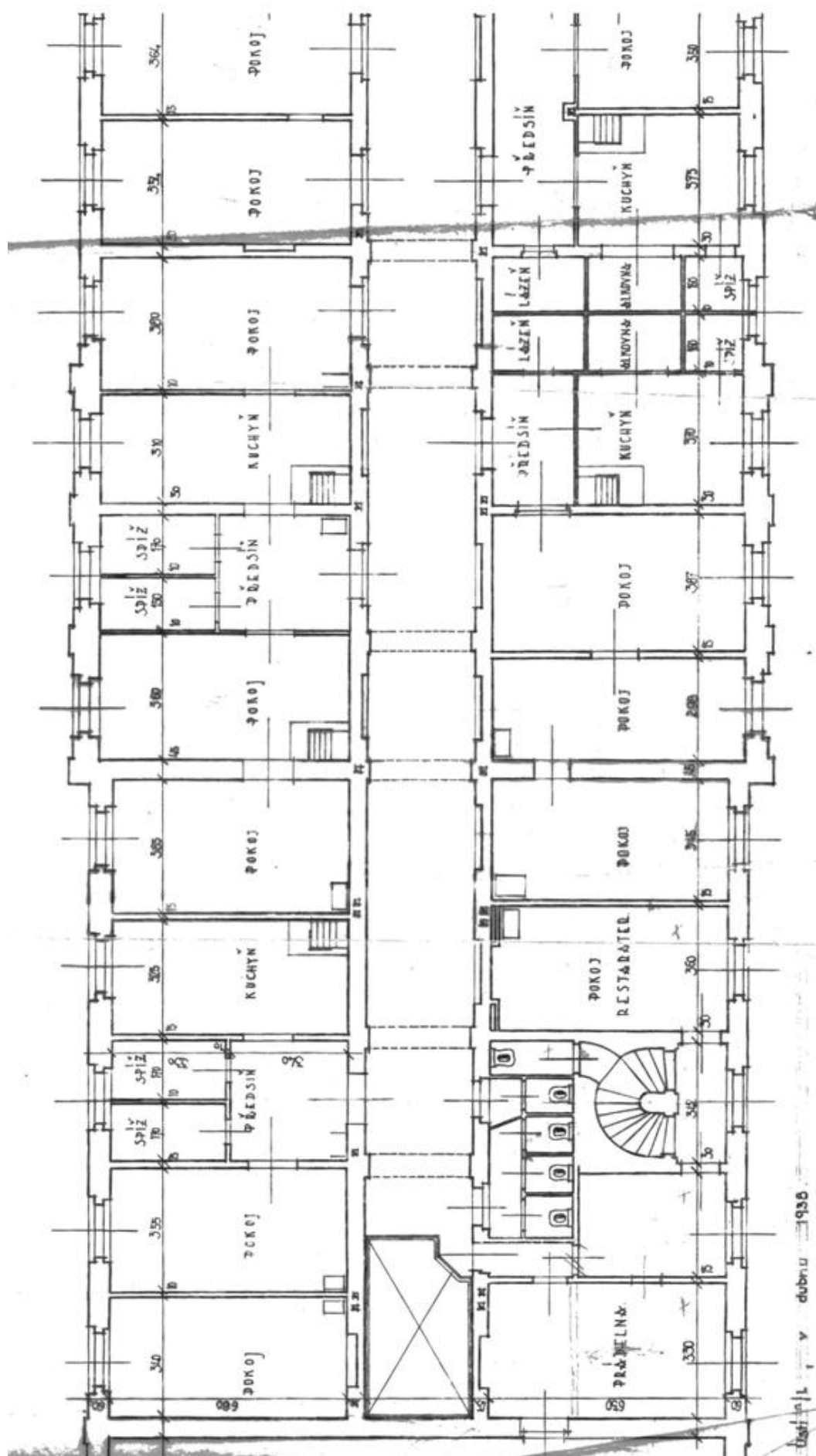
91. Projekt na úpravy západní příjezdové haly zřízení východu a celní kanceláře), půdorys přízemí a základů, nesignováno, SD (asi 30. léta 20. století) [původně archiv ČD, nyní ©archív SŽDC Ústí nad Labem].




92. Půdorys přízemí východní budovy, nesignováno, asi 20. léta 20. století [původně archiv ČD, nyní SOA Praha; digitální kopie ©archív SŽDC Ústí nad Labem].



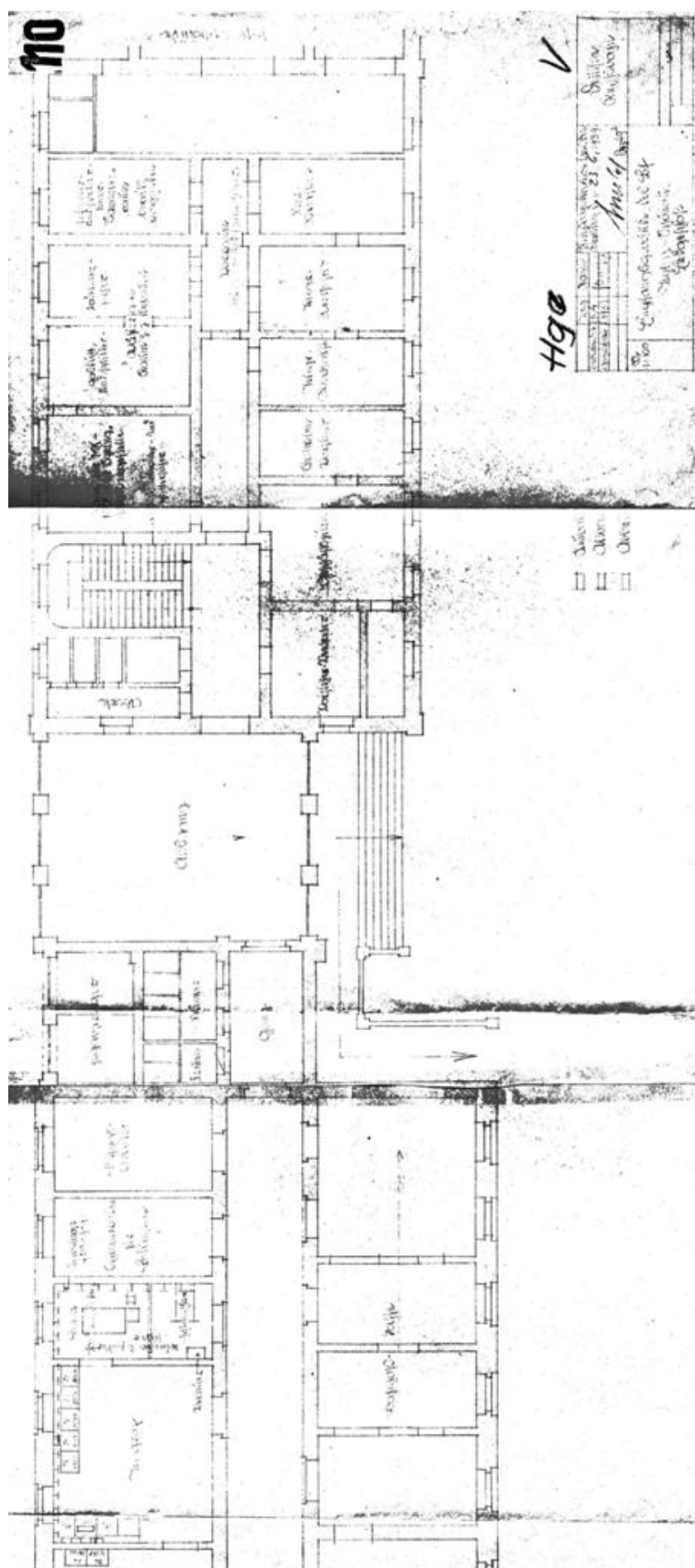
93. Návrh drobných stavebních úprav východní budovy, půdorys patra, nesignováno, asi 20. léta 20. století [původně archiv ČD, nyní SOA Praha; digitální kopie ©archív SŽDC Ústí nad Labem].



94. Půdorys západní části 1. patra hlavní budovy, nesignováno, 1938 [původně archiv ČD, nyní SOA Praha; digitální kopie ©archív SŽDC Ústí nad Labem].



95. Schéma umístění informačních cedulí na peronu, dílčí půdorys a pohled, nesignováno, 1939 [původně archiv ČD, nyní SOA Praha; digitální kopie ©archív SŽDC Ústí nad Labem].



96. Půdorys přízemí východní části hlavní budovy, nové příjezdové haly (východ) a východní budovy, nesignováno, 1939[původně archiv ČD, nyní SOA Praha; digitální kopie ©archív SŽDC Ústí nad Labem].

Längsschnitt über die Montage der betriebsfähigen Abwasserumleitung
mit Pumpgrube, Kanal und Laufrohr (Kanal).

1:100

Edgeschoß ▽

Gehsteig

Gehsteig

Keller ▽

200mm Etenitrohr

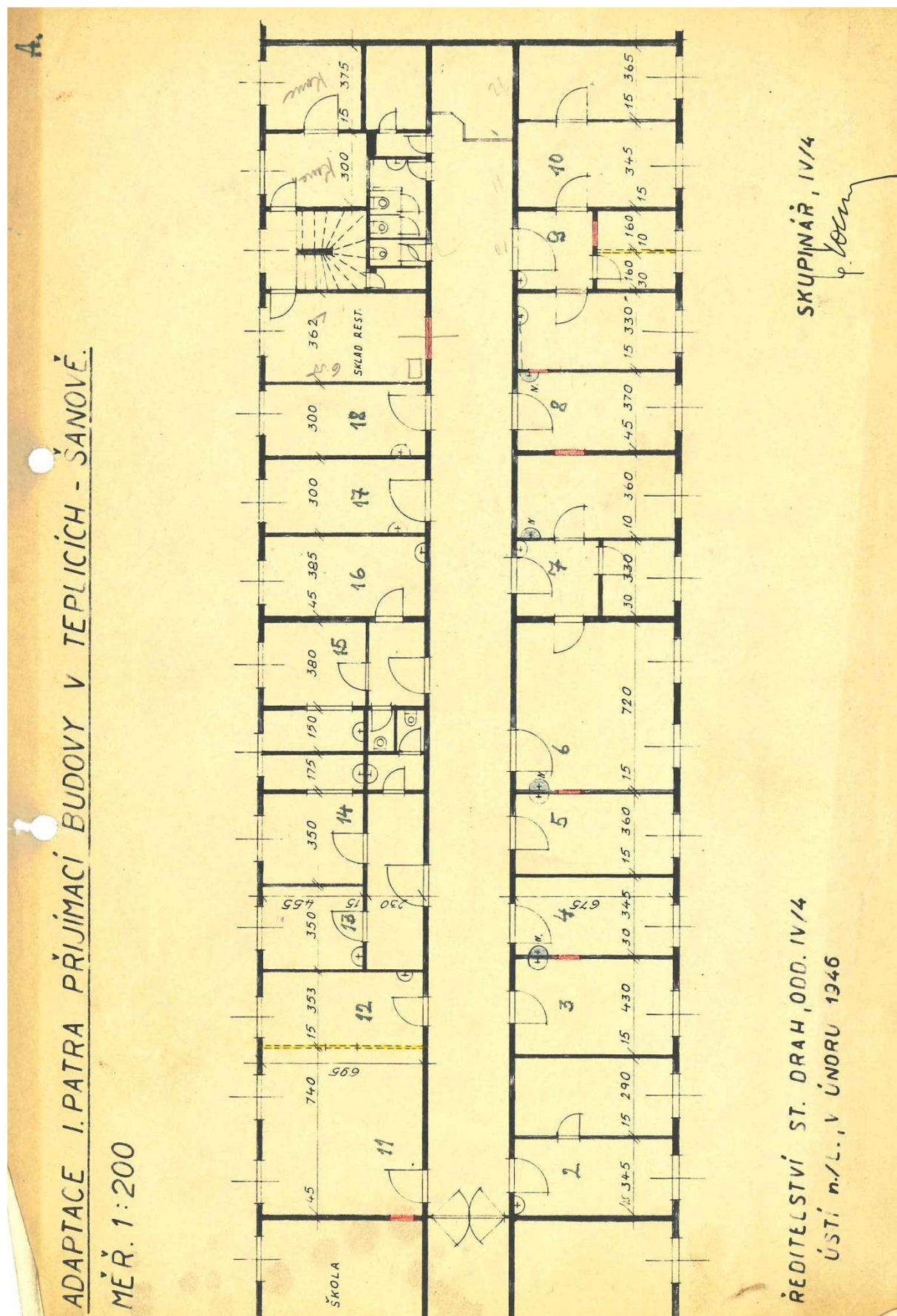
200mm Kanrohr

Kontrollschacht

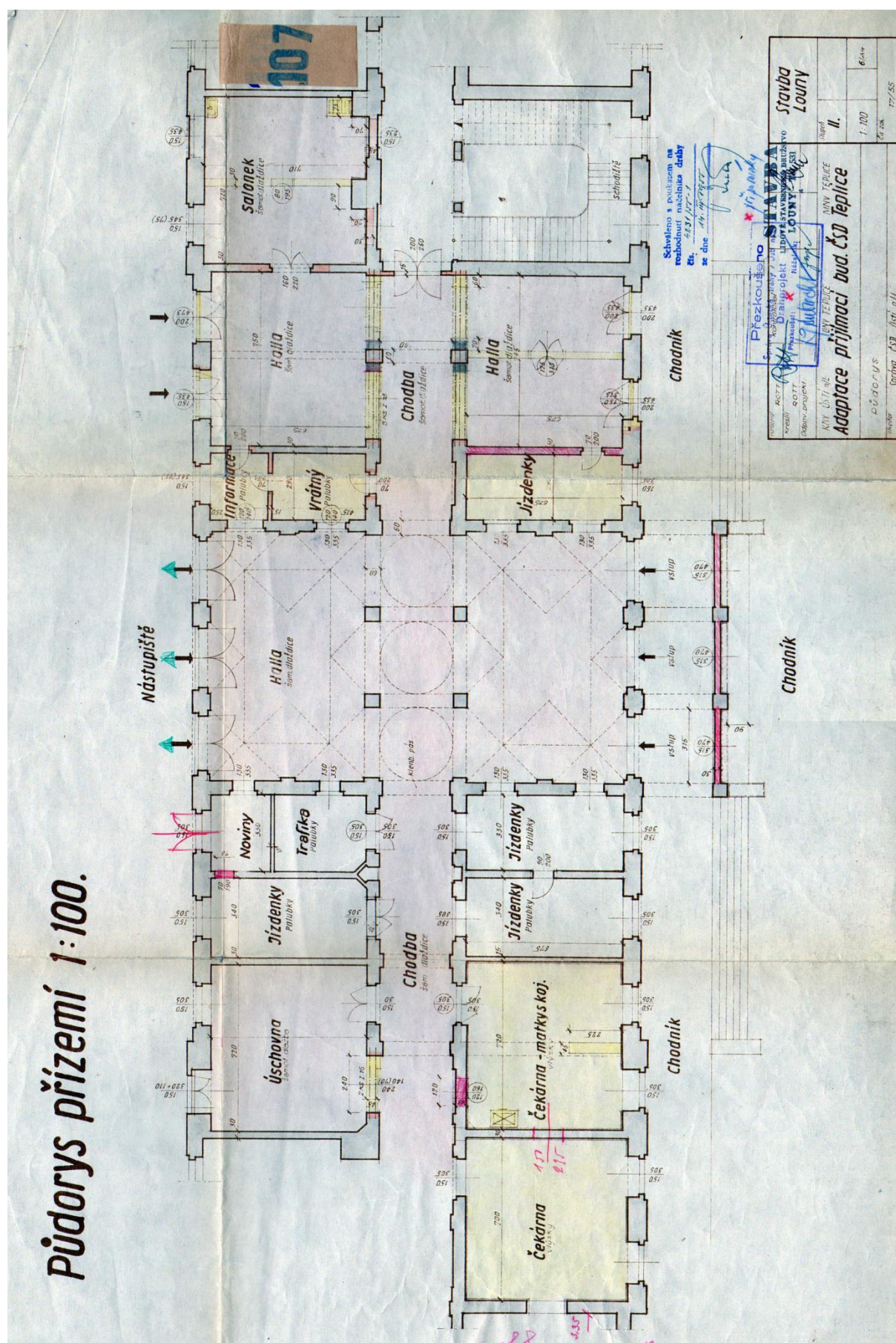
Besch. Schmutzw.-Kanal 200mm

10.10.19

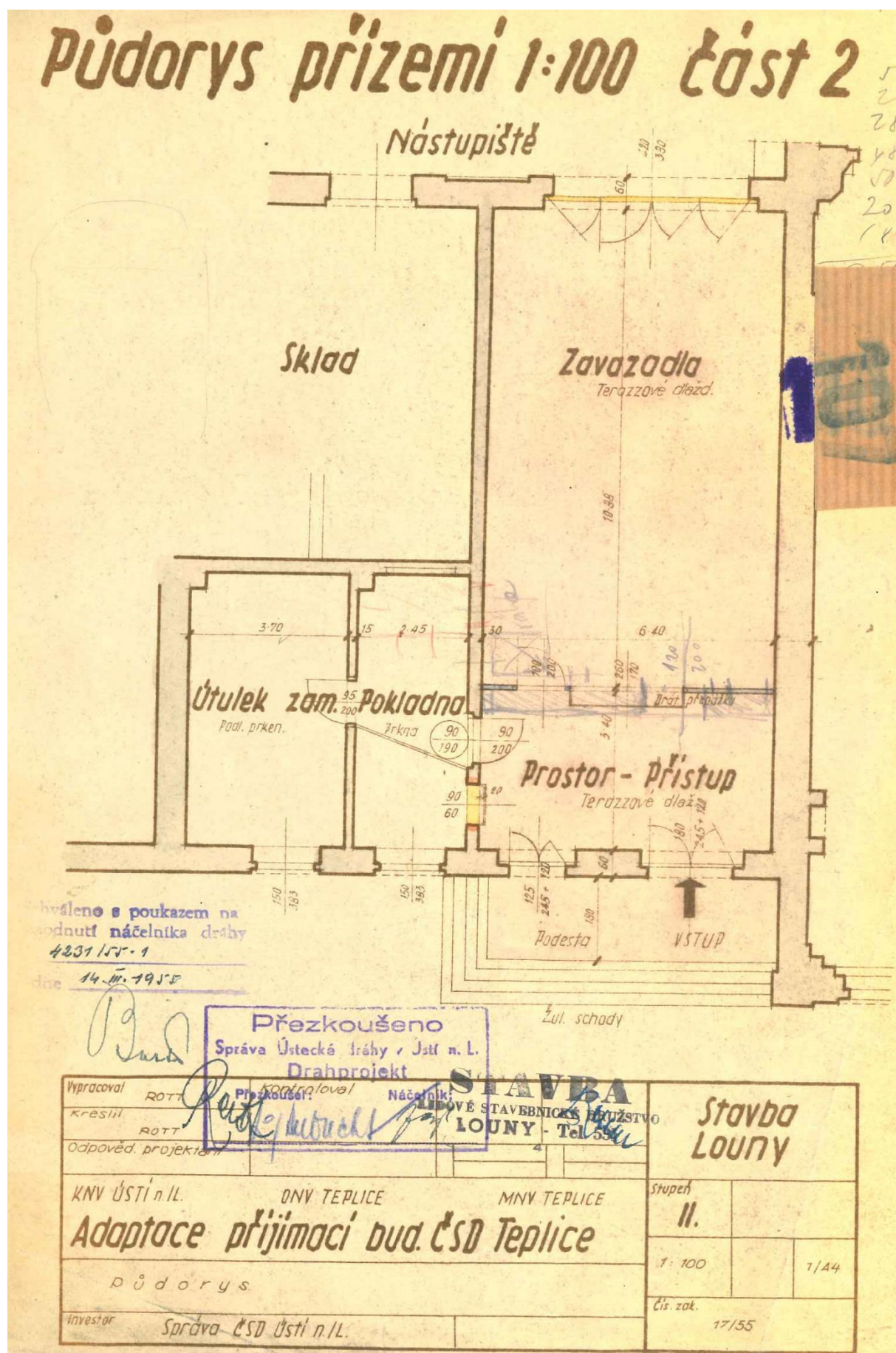
98. Projekt úpravy kanalizace, řez, nesignováno, 1942[MěÚ Teplice, archiv stavebního úřadu].



99. Projekt úpravy v 1. patře hlavní budovy, nesignováno, 1946 [původně archiv ČD, nyní SOA Praha; digitální kopie ©archív SŽDC Ústí nad Labem].



100. Projekt úpravy hlavní budovy, půdorys přízemí střední části, Rott – Stavba Louny, 1955 [původně archiv ČD, nyní SOA Praha; digitální kopie ©archív SŽDC Ústí nad Labem].



101. Projekt úpravy západní budovy, půdorys přízemí bývalého východu – západní příjezdové haly, Rott – Stavba Louny, 1955 [původně archiv ČD, nyní SOA Praha; digitální kopie ©archív SŽDC Ústí nad Labem].